

ФЕДЕРАЛЬНАЯ СЛУЖБА ГОСУДАРСТВЕННОЙ СТАТИСТИКИ
ТЕРРИТОРИАЛЬНЫЙ ОРГАН ФЕДЕРАЛЬНОЙ СЛУЖБЫ
ГОСУДАРСТВЕННОЙ СТАТИСТИКИ ПО ТЮМЕНСКОЙ ОБЛАСТИ



Предварительные итоги Всероссийской переписи населения 2010 года в Тюменской области

2011

**ФЕДЕРАЛЬНАЯ СЛУЖБА ГОСУДАРСТВЕННОЙ СТАТИСТИКИ
ТЕРРИТОРИАЛЬНЫЙ ОРГАН ФЕДЕРАЛЬНОЙ СЛУЖБЫ
ГОСУДАРСТВЕННОЙ СТАТИСТИКИ ПО ТЮМЕНСКОЙ ОБЛАСТИ**

**Предварительные итоги
Всероссийской переписи населения 2010 года
в Тюменской области**

**АНАЛИТИЧЕСКИЙ МАТЕРИАЛ
18056**

**Тюмень
2011**

УДК 312(571.12)
ББК 60.721.1 (2Рос-4Тюм)
П71

Редакционная коллегия:

Н.Ф. Менова, к.э.н. – Председатель редакционной коллегии

Л.О. Сараева, Т.Б. Ивашкина, Т.И. Куренкова

Предварительные итоги Всероссийской переписи населения 2010 года в Тюменской области: Аналитический материал./ Территориальный орган Федеральной службы государственной статистики по Тюменской области. – Т., 2011. – 70 с.: ил.

ISBN 978-5-98546-245-6

Аналитический материал подготовлен на основе предварительных кратких итогов Всероссийской переписи населения 2010 года. Содержит обзор сведений и табличный материал о численности и половом составе населения, его территориальном размещении в Тюменской области и ее регионах: Ханты-Мансийском автономном округе – Югре, Ямало-Ненецком автономном округе, Тюменской области (без автономных округов). Дополнен сведениями о численности и половом составе населения по России, Уральскому федеральному округу и входящим в него регионам.

Предназначен для высшего управленческого персонала, работников органов управления и финансово-экономических, маркетинговых служб организаций, научных, предпринимательских и банковских кругов, профессорско-преподавательского состава, аспирантов и студентов ВУЗов, других заинтересованных пользователей.

УДК 311.313 (47+571.12)

ББК 60.721.1(2Рос-4Тюм)

© Территориальный орган Федеральной службы
государственной статистики
по Тюменской области, 2011
E-mail: ru@tumstat.ru
[Http://www.tumstat.gks.ru](http://www.tumstat.gks.ru)

ISBN 978-5-98546-245-6

ПРЕДИСЛОВИЕ

Аналитический материал подготовлен на основе предварительных кратких итогов Всероссийской переписи населения 2010 года.

Представлен обзор сведений и табличный материал о численности и половом составе населения, его территориальном размещении в Тюменской области и ее регионах: Ханты-Мансийском автономном округе – Югре, Ямало-Ненецком автономном округе, Тюменской области (без автономных округов) по состоянию на дату переписи 2010 года (14 октября) в сравнении с итогами переписи 2002 года (9 октября). Дополнен показателями по России, Уральскому федеральному округу и входящим в него регионам. Содержит картографический материал о муниципально - территориальном делении, плотности населения в городских округах и муниципальных районах области.

Публикуемые сведения могут быть уточнены после получения окончательных итогов Всероссийской переписи населения 2010 года.

В помощь пользователям предоставлены методологические пояснения, содержащие определения используемых в материале основных статистических терминов.

Незначительные расхождения между итогом и суммой слагаемых в некоторых случаях объясняются округлением данных.

Условные обозначения

- явление отсутствует;
- ... данных не имеется.

СОДЕРЖАНИЕ

ПРЕДИСЛОВИЕ.....	3	Распределение численности населения муниципальных образований в Тюменской области (без автономных округов) по территории.....	15
Обзор предварительных кратких итогов Всероссийской переписи населения 2010 года.....	6	Территориальная структура численности населения муниципальных образований в Тюменской области (без автономных округов).....	17
Распределение численности населения в регионах Уральского федерального округа по территории.....	9	Распределение численности населения муниципальных образований в Тюменской области (без автономных округов) по полу	19
Территориальная структура численности населения в регионах Уральского федерального округа.....	10	Половая структура численности населения муниципальных образований в Тюменской области (без автономных округов).....	21
Распределение численности населения в регионах Уральского федерального округа по полу.....	11	Плотность населения в городских округах и муниципальных районах Тюменской области (без автономных округов) (картограмма).....	23
Половая структура численности населения в регионах Уральского федерального округа	12	Распределение численности населения сельских населенных пунктов в Тюменской области (без автономных округов) по территории.....	24
Группировка муниципальных образований и сельских населенных пунктов в Тюменской области (без автономных округов) по численности населения.....	13		
Размещение населения в городских округах и муниципальных районах в Тюменской области без автономных округов) (картограмма).....	14		

Группировка муниципальных образований и сельских населенных пунктов в Ханты-Мансийском автономном округе – Югре по численности населения.....	51	Группировка муниципальных образований и сельских населенных пунктов в Ямало-Ненецком автономном округе.....	62
Размещение населения в городских округах и муниципальных районах в Ханты-Мансийском автономном округе - Югре (картограмма).....	52	Размещение населения в городских округах и муниципальных районах в Ямало-Ненецком автономном округе (картограмма).....	63
Распределение численности населения муниципальных образований в Ханты-Мансийском автономном округе - Югре по территории.....	53	Распределение численности населения муниципальных образований в Ямало-Ненецком автономном округе по территории.....	64
Территориальная структура численности населения муниципальных образований в Ханты-Мансийском автономном округе – Югре.....	55	Территориальная структура численности населения муниципальных образований в Ямало-Ненецком автономном округе.....	65
Распределение численности населения муниципальных образований в Ханты-Мансийском автономном округе – Югре по полу.....	57	Распределение численности населения муниципальных образований в Ямало-Ненецком автономном округе по полу.....	66
Половая структура численности населения муниципальных образований в Ханты-Мансийском автономном округе – Югре.....	59	Половая структура численности населения муниципальных образований в Ямало-Ненецком автономном округе.....	67
Плотность населения в городских округах и муниципальных районах Ханты-Мансийского автономного округа - Югры (картограмма).....	61	Плотность населения в городских округах и муниципальных районах Ямало-Ненецкого автономного округа (картограмма).....	68
		МЕТОДОЛОГИЧЕСКИЕ ПОЯСНЕНИЯ.....	69

Обзор предварительных кратких итогов Всероссийской переписи населения 2010 года

По предварительным итогам Всероссийской переписи населения, подведенным Федеральной службой государственной статистики, в ходе переписи учтено 142 905,2 тысячи человек, постоянно проживающих в Российской Федерации. По сравнению с переписью 2002 года население сократилось на 2,2 миллиона человек (1,6%), что происходило из-за естественной убыли населения (превышения числа умерших над числом родившихся) на фоне миграционного прироста в течение всего межпереписного периода.

Россия остается высоко урбанизированной страной. Доля городского населения на дату переписи составила 73,7%, увеличившись за межпереписной период на 0,4 п.п. Отмечается рост числа сельских населенных пунктов, где население отсутствует, а также числа населенных пунктов с численностью жителей менее 10 человек, с 34,0 тыс. – в 2002 году до 36,2 тыс. – в 2010 году.

По-прежнему, наиболее населенными являются Центральный, Приволжский и Сибирский федеральные округа, на территории которых проживает более 61% населения страны. По сравнению с переписью 2002 года численность населения

сократилась в 63, а выросла в 20 субъектах Российской Федерации. Сохранилось, характерное для населения Российской Федерации и всех ее регионов (за исключением Чукотского автономного округа), значительное превышение численности женщин над численностью мужчин, которое составило 10 515 тыс. человек против 9 956 тыс. человек в 2002 году. Переписью учтено 66 205,0 тыс. мужчин и 76 700,2 тыс. женщин, соответственно 46,3% и 53,7% в общей численности населения (в 2002 году - 46,6% и 53,4%). Наиболее гармоничная половая структура населения (разрыв менее 1%) в Российской Федерации отмечена в Ханты - Мансийском-Югре, Ямало-Ненецком автономных округах и Камчатском крае. Соотношение мужчин и женщин несколько ухудшилось в связи с высокой преждевременной смертностью мужчин.

В ходе переписи населения 2010 года на территории Уральского федерального округа учтено постоянно проживающих 12 082,7 тыс. человек. По сравнению с переписью 2002 года численность населения уменьшилась на 291,2 тыс. человек, или на 2,3%. Снижение числа жителей наблюдалось в Курганской (на 10,7%), Свердловской (на 4,2%) и Челябинской (на 3,5%) областях.

Положительная динамика численности населения отмечалась в регионах Тюменской области (Ханты-Мансийском - Югре, Ямало-Ненецком автономных округах и в Тюменской области (без автономных округов)). Самыми населенными регионами в Уральском федеральном округе являются Свердловская и Челябинская области, на территории которых проживает более 64% населения округа.

Уровень урбанизации в Уральском федеральном округе сложился выше среднероссийского показателя, доля горожан составила в нем 79,9% (в среднем по России - 73,7%). По сравнению с переписью 2002 года удельный вес городского населения в федеральном округе снизился на 0,8 п.п. Высоко урбанизированными являются Ханты-Мансийский автономный округ–Югра (91,5% городских жителей в общей численности населения), Ямало-Ненецкий автономный округ (84,7%), Свердловская область (83,9%), Челябинская область (82,0%). Доля городского населения в Курганской области и Тюменской области (без автономных округов) составила по 60,3%.

По состоянию на дату переписи 2010 года в Уральском федеральном округе проживало 5622,6 тыс. мужчин и 6460,1 тыс. женщин, соответственно 46,5 и 53,5% (в 2002 году – 46,9 и 53,1%). Соотношение мужчин и женщин отличается от среднероссийского показателя: на 1000 мужчин приходится 1149 женщин (по Российской Федерации – 1159). Разрыв между числом женщин и мужчин по сравнению с переписью 2002 года увеличился на 15

человек. В соответствии с результатами переписи 2010 года значительное превышение численности женщин над численностью мужчин отмечено в Челябинской (54,2% женщин), в Курганской и Свердловской областях (по 54,1%).

По предварительным итогам переписи населения 2010 года численность населения Тюменской области составила 3 395,2 тыс. человек, из них 1 532,0 тыс. (45,1%) – жители Ханты-Мансийского автономного округа–Югры, 522,8 тыс. (15,4%) – жители Ямало-Ненецкого округа, 1 340,4 тыс. (39,5%) – жители Тюменской области (без автономных округов). По сравнению с переписью 2002 года численность населения Тюменской области выросла на 129,6 тыс. человек (104,0%). Темпы роста численности населения в Ханты-Мансийском автономном округе–Югре составили 106,9% (98,9 тыс. человек), в Ямало-Ненецком автономном округе – 103,0% (15,4 тыс. человек), в Тюменской области (без автономных округов) - 101,2% (15,4 тыс. человек).

Всероссийской переписью населения 2010г. в Тюменской области охвачено 58 городских и 1512 сельских населенных пунктов. Выявлены 41 населенный пункт с «нулевой» численностью населения (в 2002г. – 63), а также 109 населенных пунктов с численностью жителей менее 10 человек (в 2002г. – 151). Преобладающее количество из них находится на юге области, 36 населенных пунктов - с «нулевой» численностью населения (в 2002г. – 40) и 93 населенных пункта - с численностью жителей менее 10 человек (в 2002г. –137).

В ходе переписи в Тюменской области учтено городского населения 2 652,9 тыс. человек (78,1%), сельского - 742,4 тыс. (21,9%). В сравнении с предыдущей переписью 2002 года доля горожан выросла на 0,7 п.п.

Из общего числа переписанного населения Тюменской области мужчины составляли 1 637,9 тыс. человек (48,2%), женщины - 1 757,3 тыс. человек (51,8%). В Ханты-Мансийском автономном округе–Югре проживало 751,6 тыс. мужчин (49,1%) и 780,4 тыс. женщин (50,9%), в Ямало-Ненецком – 259,2 тыс. мужчин (49,6%) и 263,6 тыс. женщин (50,4%), в Тюменской области (без автономных округов) - 627,1 тыс. мужчин (48,6%) и 713,4 тыс. женщин (53,2%) соответственно.

В сравнении с данными переписи 2002 года во всех регионах области несколько увеличилась диспропорция в соотношении мужчин и женщин. В целом по Тюменской области на 1000 мужчин приходилось 1073 женщины (в 2002г. – 1054), в Ханты-Мансийском автономном округе–Югре – 1038 женщин (в 2002г. – 1011), в Ямало-Ненецком автономном округе - 1017 женщин (в 2002г. – 989), в Тюменской области (без автономных округов) - 1138 женщин (в 2002г. – 1131). Разрыв между числом женщин и мужчин за межпереписной период вырос в Ханты-Мансийском автономном округе–Югре (на 19 человек), в Ямало-Ненецком автономном округе (на 28 человек), в Тюменской области (без автономных округов) (на 7 человек).

Рост численности населения зафиксирован в 11 городских округах: г. Ханты-Мансийск (на 47,2%), г. Салехард (на 15,6%),

г. Губкинский (на 14,4%), г. Нефтеюганск (на 14,3%), г. Югорск (на 12,5%), г. Лангепас (на 12,1%), г. Сургут (на 7,6%), г. Ноябрьск (на 7,4%), г. Тюмень (на 7,2%), г. Нижневартовск (на 5,4%), г. Ялуторовск (на 1,1%) и в 12 муниципальных районах: Тюменском (на 14,9%), Ханты-Мансийском (на 13,8%), Октябрьском (на 10,1%), Ямальском (на 9,3%), Пуровском (на 7,5%), Советском (на 7,3%), Нижневартовском (на 6,9%), Белоярском (на 6,5%), Сургутском (на 6,4%), Тазовском (на 6,0%), Шурышкарском (на 2,7%), Уватском (на 0,9%).

Заметное снижение численности населения зарегистрировано в городских округах: г. Радужный (на 7,8%), г. Муравленко (на 7,0%), г. Ишим (на 3,7%), г. Тобольск (на 3,6%) и в муниципальных районах: Сладковском (на 18,5%), Абатском (на 15,8%), Сорокинском (на 13,1%), Бердюжском (на 11,7%), Викуловский (на 10,6%), Ишимском (на 10,4%), Армизонском (на 8,8%), Юргинском (на 8,6%), Ялуторовском (на 8,5%), Вагайском (на 8,2%), Ярковетском (на 7,5%), Казанском (на 6,2%), Омутинском (на 6,2%), Тобольском (на 5,6%), Березовском (на 5,2%), Надымском, Голышмановском, Нижнетавдинском (соответственно на 4,2%).

Из общего числа к городским округам с численностью населения более 100 тыс. человек относятся: г. Тюмень, (604,7 тыс.), г. Тобольск (103,6 тыс.), г. Нефтеюганск (123,3 тыс.), г. Нижневартовск (251,9 тыс.), г. Сургут (306,7 тыс.), г. Новый Уренгой (104,4 тыс.) и г. Ноябрьск (110,6 тыс.).

**Распределение численности населения
в регионах Уральского федерального округа по территории**

на дату переписи, тыс. человек

	2002			2010		
	все население	в том числе		все население	в том числе	
		городское	сельское		городское	сельское
Российская Федерация	145166,7	106429,0	38737,7	142905,2	105318,0	37587,2
из нее:						
Уральский федеральный округ - всего	12373,9	9991,8	2382,1	12082,7	9658,2	2424,5
в том числе:						
Курганская область	1019,5	574,4	445,2	910,9	548,9	362,0
Свердловская область	4486,2	3943,5	542,7	4298,0	3604,5	693,5
Тюменская область (включая автономные округа)	3264,8	2526,1	738,7	3395,2	2652,8	742,4
в том числе:						
Ханты-Мансийский автономный округ - Югра	1432,8	1301,9	130,9	1532,0	1401,1	130,9
Ямало-Ненецкий автономный округ	507,0	422,8	84,2	522,8	442,9	79,9
Тюменская область (без автономных округов)	1325,0	801,4	523,6	1340,4	808,8	531,6
Челябинская область	3603,3	2947,7	655,6	3478,6	2852,0	626,6

**Территориальная структура численности населения
в регионах Уральского федерального округа**

на дату переписи, в процентах к общей численности населения

	2002		2010	
	городское население	сельское население	городское население	сельское население
Российская Федерация	73,3	26,7	73,7	26,3
из нее:				
Уральский федеральный округ - всего	80,7	19,3	79,9	20,1
в том числе:				
Курганская область	56,3	43,7	60,3	39,7
Свердловская область	87,9	12,1	83,9	16,1
Тюменская область (включая автономные округа)	77,4	22,6	78,1	21,9
в том числе:				
Ханты-Мансийский автономный округ - Югра	90,9	9,1	91,5	8,5
Ямало-Ненецкий автономный округ	83,4	16,6	84,7	15,3
Тюменская область (без автономных округов)	60,5	39,5	60,3	39,7
Челябинская область	81,8	18,2	82,0	18,0

**Распределение численности населения
в регионах Уральского федерального округа по полу**

на дату переписи, тыс. человек

	2002			2010		
	все население	в том числе		все население	в том числе	
		мужчины	женщины		мужчины	женщины
Российская Федерация	145166,7	67605,1	77561,6	142905,2	66205,0	76700,2
из нее:						
Уральский федеральный округ - всего	12373,9	5797,9	6576,0	12082,7	5622,6	6460,1
в том числе:						
Курганская область	1019,5	470,6	549,0	910,9	418,5	492,4
Свердловская область	4486,2	2071,6	2414,6	4298,0	1972,0	2326,0
Тюменская область (включая автономные округа)	3264,8	1589,2	1675,7	3395,2	1637,9	1757,3
в том числе:						
Ханты-Мансийский автономный округ - Югра	1432,8	712,6	720,2	1532,0	751,6	780,4
Ямало-Ненецкий автономный округ	507,0	254,9	252,1	522,8	259,2	263,6
Тюменская область (без автономных округов)	1325,0	621,7	703,3	1340,4	627,1	713,4
Челябинская область	3603,3	1666,6	1936,8	3478,6	1594,2	1884,4

**Половая структура численности населения
в регионах Уральского федерального округа**

на дату переписи, в процентах к общей численности населения

	2002		2010	
	мужчины	женщины	мужчины	женщины
Российская Федерация	46,6	53,4	46,3	53,7
из нее:				
Уральский федеральный округ - всего	46,9	53,1	46,5	53,5
в том числе:				
Курганская область	46,2	53,8	45,9	54,1
Свердловская область	46,2	53,8	45,9	54,1
Тюменская область (включая автономные округа)	48,7	51,3	48,2	51,8
в том числе:				
Ханты-Мансийский автономный округ - Югра	49,7	50,3	49,1	50,9
Ямало-Ненецкий автономный округ	50,3	49,7	49,6	50,4
Тюменская область (без автономных округов)	46,9	53,1	46,8	53,2
Челябинская область	46,3	53,7	45,8	54,2

**Группировка муниципальных образований и сельских населенных пунктов
в Тюменской области (без автономных округов) по численности населения**

на дату переписи

	2002		2010	
	всего, единиц	в них населения, человек	всего, единиц	в них населения, человек
Число городских округов - всего ¹⁾	5	823901	5	856733
в том числе с населением:				
до 49999	2	84470	2	83254
50000-99999	1	67757	1	65229
100000-249999	1	107494	1	103585
250000-499999	-	-	-	-
500000 и более	1	564180	1	604665
Число муниципальных районов - всего ¹⁾	21	501117	21	483712
в том числе с населением:				
до 14999	5	63497	7	83036
15000-19999	4	68505	4	75333
20000-24999	7	161628	6	134261
25000-29999	3	79546	2	52811
30000 и более	2	127941	2	138271
Число сельских населенных пунктов - всего	1331	523635	1268	531609
в том числе с населением:				
0	40	-	36	-
1-10	97	518	93	456
11-999	1100	264245	1046	236746
1000-2999	64	96307	60	91205
3000 и более	30	162565	33	203202

¹⁾ По муниципально-территориальному устройству на дату переписи 2010г.

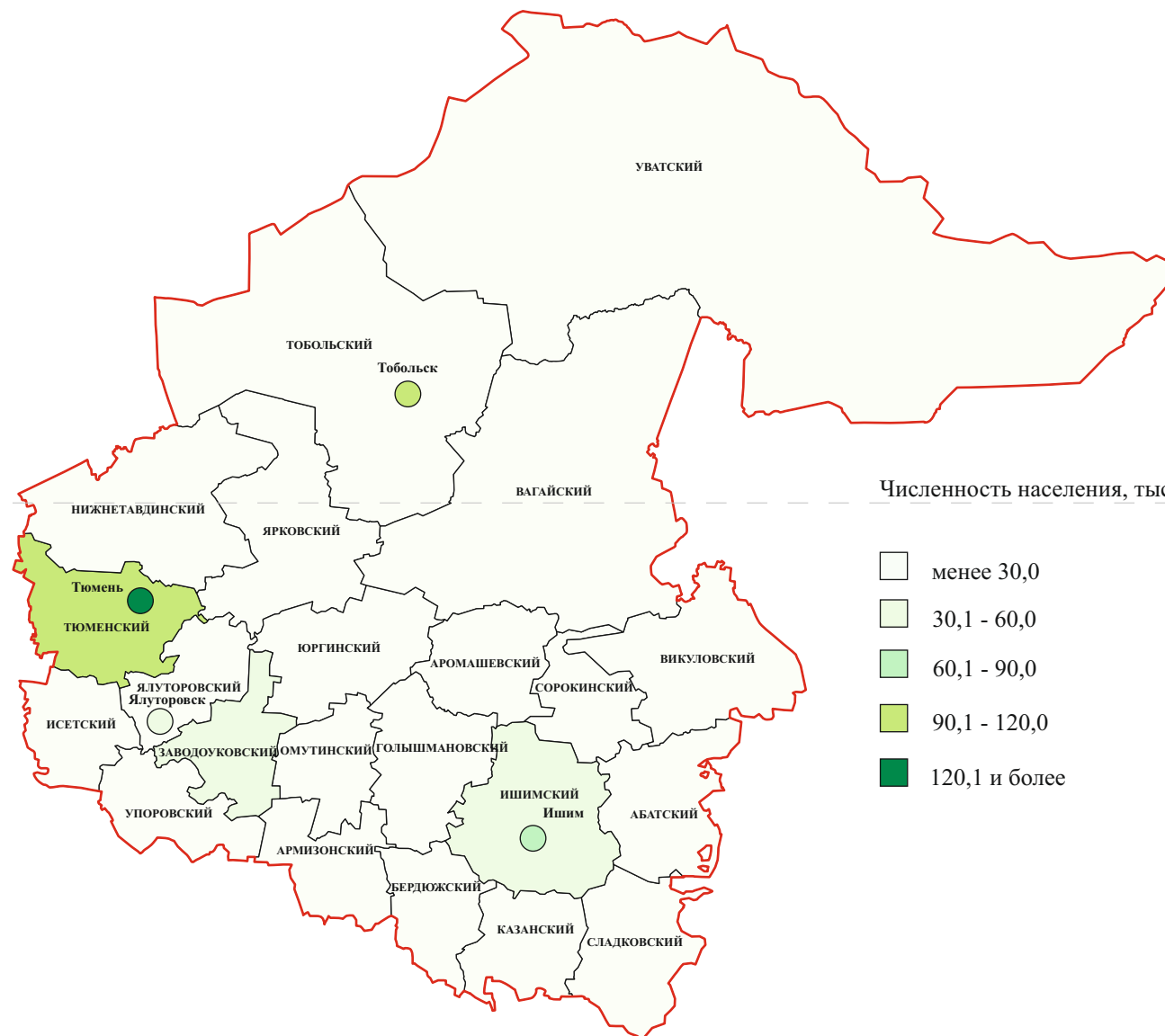
**Размещение населения в городских округах и муниципальных районах
в Тюменской области (без автономных округов),
на дату Всероссийской переписи населения 2010 года**

Городские округа:

Тюмень
Заводоуковский
Ишим
Тобольск
Ялуторовск

Муниципальные районы:

Абатский
Армизонский
Аромашевский
Бердюжский
Вагайский
Викуловский
Голышмановский
Исетский
Ишимский
Казанский
Нижнетавдинский
Омутинский
Сладковский
Сорокинский
Тобольский
Тюменский
Уватский
Упоровский
Юргинский
Ялуторовский



**Распределение численности населения муниципальных образований
в Тюменской области (без автономных округов) по территории**

на дату переписи, человек

	2002			2010		
	все население	в том числе		все население	в том числе	
		городское	сельское		городское	сельское
Тюменская область (без автономных округов)	1325018	801383	523635	1340445	808836	531609
городские округа:						
г. Тюмень	564180	516059	48121	604665	581758	22907
Заводоуковский	48382	25674	22708	46760	25657	21103
г. Заводоуковск	25674	25674		25657	25657	
г. Ишим	67757	67757		65229	65229	
г. Тобольск	107494	105852	1642	103585	99698	3887
г. Ялуторовск	36088	36088		36494	36494	
муниципальные районы:						
Абатский	23566		23566	19838		19838
с. Абатское	8248		8248	7959		7959
Армизонский	11027		11027	10058		10058
с. Армизонское	4741		4741	4773		4773
Аромашевский	14175		14175	12198		12198
с. Аромашево	5609		5609	5373		5373
Бердюжский	13019		13019	11490		11490
с. Бердюжье	5256		5256	5158		5158
Вагайский	24561		24561	22541		22541
с. Вагай	4983		4983	5014		5014
Викуловский	18383		18383	16435		16435
с. Викулово	6997		6997	6994		6994
Гольшмановский	27907	13510	14397	26747		26747
р.п. Гольшманово	13510			13633		13633

	2002		2010			
	все население	в том числе		все население	в том числе	
		городское	сельское		городское	сельское
Исетский	26565		26565	26064		26064
с. Исетское	7216		7216	7473		7473
Ишимский	34693		34693	31085		31085
Казанский	23978		23978	22484		22484
с. Казанское	5889		5889	5931		5931
Нижнетавдинский	24066		24066	23046		23046
с. Нижняя Тавда	6754		6754	6845		6845
Омутинский	20913		20913	19608		19608
с. Омутинское	9657		9657	9203		9203
Сладковский	15052		15052	12263		12263
с. Сладково	3477		3477	3303		3303
Сорокинский	11801		11801	10254		10254
с. Большое Сорокино	5497		5497	5317		5317
Тобольский	23679		23679	22345		22345
Тюменский	93248	36443	56805	107186		107186
р.п. Богандинский	9647	9647		9409		9409
р.п. Боровский	15505	15505		17492		17492
р.п. Винзили	11291	11291		12059		12059
Уватский	19271		19271	19452		19452
с. Уват	4610		4610	4964		4964
Упоровский	20865		20865	20658		20658
с. Упорово	5333		5333	5844		5844
Юргинский	13475		13475	12312		12312
с. Юргинское	4636		4636	4546		4546
Ялуторовский	15799		15799	14461		14461
Ярковский	25074		25074	23187		23187
с. Ярково	6969		6969	7020		7020

**Территориальная структура численности населения муниципальных образований
в Тюменской области (без автономных округов)**

на дату переписи, в процентах к общей численности населения

	2002		2010	
	городское население	сельское население	городское население	сельское население
Тюменская область (без автономных округов)	60,5	39,5	60,3	39,7
городские округа:				
г. Тюмень	91,5	8,5	96,2	3,8
Заводоуковский	53,1	46,9	54,9	45,1
г. Заводоуковск	100,0		100,0	
г. Ишим	100,0		100,0	
г. Тобольск	98,5	1,5	96,2	3,8
г. Ялуторовск	100,0		100,0	
муниципальные районы:				
Абатский		100,0		100,0
с. Абатское		100,0		100,0
Армизонский		100,0		100,0
с. Армизонское		100,0		100,0
Аромашевский		100,0		100,0
с. Аромашево		100,0		100,0
Бердюжский		100,0		100,0
с. Бердюжье		100,0		100,0
Вагайский		100,0		100,0
с. Вагай		100,0		100,0
Викуловский		100,0		100,0
с. Викулово		100,0		100,0
Гольшмановский	48,4	51,6		100,0
р.п. Гольшманово	100,0			100,0

окончание

	2002		2010	
	городское население	сельское население	городское население	сельское население
Исетский		100,0		100,0
с. Исетское		100,0		100,0
Ишимский		100,0		100,0
Казанский		100,0		100,0
с. Казанское		100,0		100,0
Нижнетавдинский		100,0		100,0
с. Нижняя Тавда		100,0		100,0
Омутинский		100,0		100,0
с. Омутинское		100,0		100,0
Сладковский		100,0		100,0
с. Сладково		100,0		100,0
Сорокинский		100,0		100,0
с. Большое Сорокино		100,0		100,0
Тобольский		100,0		100,0
Тюменский	39,1	60,9		100,0
р.п. Богандинский	100,0			100,0
р.п. Боровский	100,0			100,0
р.п. Винзили	100,0			100,0
Уватский		100,0		100,0
с. Уват		100,0		100,0
Упоровский		100,0		100,0
с. Упорово		100,0		100,0
Юргинский		100,0		100,0
с. Юргинское		100,0		100,0
Ялуторовский		100,0		100,0
Ярковский		100,0		100,0
с. Ярково		100,0		100,0

**Распределение численности населения муниципальных образований
в Тюменской области (без автономных округов) по полу**

	на дату переписи, человек					
	2002			2010		
	все население	в том числе		все население	в том числе	
мужчины		женщины	мужчины		женщины	
Тюменская область (без автономных округов)	1325018	621690	703328	1340445	627071	713374
городские округа:						
г. Тюмень	564180	261229	302951	604665	278842	325823
Заводоуковский	48382	22642	25740	46760	21818	24942
г. Заводоуковск	25674	11908	13766	25657	11947	13710
г. Ишим	67757	31697	36060	65229	30397	34832
г. Тобольск	107494	49539	57955	103585	47348	56237
г. Ялуторовск	36088	16320	19768	36494	16619	19875
муниципальные районы:						
Абатский	23566	11206	12360	19838	9404	10434
с. Абатское	8248	3851	4397	7959	3670	4289
Армизонский	11027	5252	5775	10058	4792	5266
с. Армизонское	4741	2199	2542	4773	2196	2577
Аромашевский	14175	6748	7427	12198	5778	6420
с. Аромашево	5609	2624	2985	5373	2462	2911
Бердюжский	13019	6151	6868	11490	5438	6052
с. Бердюжье	5256	2445	2811	5158	2383	2775
Вагайский	24561	12113	12448	22541	11199	11342
с. Вагай	4983	2367	2616	5014	2382	2632
Викуловский	18383	8796	9587	16435	7870	8565
с. Викулово	6997	3304	3693	6994	3299	3695
Гольшмановский	27907	13266	14641	26747	12732	14015
р.п. Гольшманово	13510	6310	7200	13633	6440	7193

	2002			2010		
	все население	в том числе		все население	в том числе	
		мужчины	женщины		мужчины	женщины
Исетский	26565	12536	14029	26064	12365	13699
с. Исетское	7216	3387	3829	7473	3482	3991
Ишимский	34693	16576	18117	31085	14852	16233
Казанский	23978	11465	12513	22484	10839	11645
с. Казанское	5889	2730	3159	5931	2775	3156
Нижнетавдинский	24066	11663	12403	23046	11122	11924
с. Нижняя Тавда	6754	3196	3558	6845	3213	3632
Омутинский	20913	9828	11085	19608	9297	10311
с. Омутинское	9657	4504	5153	9203	4296	4907
Сладковский	15052	7224	7828	12263	5862	6401
с. Сладково	3477	1650	1827	3303	1566	1737
Сорокинский	11801	5659	6142	10254	4885	5369
с. Большое Сорокино	5497	2556	2941	5317	2481	2836
Тобольский	23679	11654	12025	22345	11113	11232
Тюменский	93248	44395	48853	107186	50928	56258
р.п. Богандинский	9647	4736	4911	9409	4386	5023
р.п. Боровский	15505	7225	8280	17492	8035	9457
р.п. Винзили	11291	5379	5912	12059	5842	6217
Уватский	19271	9448	9823	19452	9436	10016
с. Уват	4610	2176	2434	4964	2360	2604
Упоровский	20865	10056	10809	20658	9912	10746
с. Упорово	5333	2522	2811	5844	2706	3138
Юргинский	13475	6556	6919	12312	6031	6281
с. Юргинское	4636	2171	2465	4546	2073	2473
Ялуторовский	15799	7602	8197	14461	6925	7536
Ярковский	25074	12069	13005	23187	11267	11920
с. Ярково	6969	3328	3641	7020	3330	3690

**Половая структура численности населения муниципальных образований
в Тюменской области (без автономных округов)**

на дату переписи, в процентах к общей численности населения

	2002		2010	
	мужчины	женщины	мужчины	женщины
Тюменская область (без автономных округов)	46,9	53,1	46,8	53,2
городские округа:				
г. Тюмень	46,3	53,7	46,1	53,9
Заводоуковский	46,8	53,2	46,7	53,3
г. Заводоуковск	46,4	53,6	46,6	53,4
г. Ишим	46,8	53,2	46,6	53,4
г. Тобольск	46,1	53,9	45,7	54,3
г. Ялуторовск	45,2	54,8	45,5	54,5
муниципальные районы:				
Абатский	47,6	52,4	47,4	52,6
с. Абатское	46,7	53,3	46,1	53,9
Армизонский	47,6	52,4	47,6	52,4
с. Армизонское	46,4	53,6	46,0	54,0
Аромашевский	47,6	52,4	47,4	52,6
с. Аромашево	46,8	53,2	45,8	54,2
Бердюжский	47,2	52,8	47,3	52,7
с. Бердюжье	46,5	53,5	46,2	53,8
Вагайский	49,3	50,7	49,7	50,3
с. Вагай	47,5	52,5	47,5	52,5
Викуловский	47,8	52,2	47,9	52,1
с. Викулово	47,2	52,8	47,2	52,8
Голышмановский	47,5	52,5	47,6	52,4
р.п. Голышманово	46,7	53,3	47,2	52,8

	2002		2010	
	мужчины	женщины	мужчины	женщины
Исетский	47,2	52,8	47,4	52,6
с. Исетское	46,9	53,1	46,6	53,4
Ишимский	47,8	52,2	47,8	52,2
Казанский	47,8	52,2	48,2	51,8
с. Казанское	46,4	53,6	46,8	53,2
Нижнетавдинский	48,5	51,5	48,3	51,7
с. Нижняя Тавда	47,3	52,7	46,9	53,1
Омутинский	47,0	53,0	47,4	52,6
с. Омутинское	46,6	53,4	46,7	53,3
Сладковский	48,0	52,0	47,8	52,2
с. Сладково	47,5	52,5	47,4	52,6
Сорокинский	48,0	52,0	47,6	52,4
с. Большое Сорокино	46,5	53,5	46,7	53,3
Тобольский	49,2	50,8	49,7	50,3
Тюменский	47,6	52,4	47,5	52,5
р.п. Богандинский	49,1	50,9	46,6	53,4
р.п. Боровский	46,6	53,4	45,9	54,1
р.п. Винзили	47,6	52,4	48,4	51,6
Уватский	49,0	51,0	48,5	51,5
с. Уват	47,2	52,8	47,5	52,5
Упоровский	48,2	51,8	48,0	52,0
с. Упорово	47,3	52,7	46,3	53,7
Юргинский	48,7	51,3	49,0	51,0
с. Юргинское	46,8	53,2	45,6	54,4
Ялуторовский	48,1	51,9	47,9	52,1
Ярковский	48,1	51,9	48,6	51,4
с. Ярково	47,8	52,2	47,4	52,6

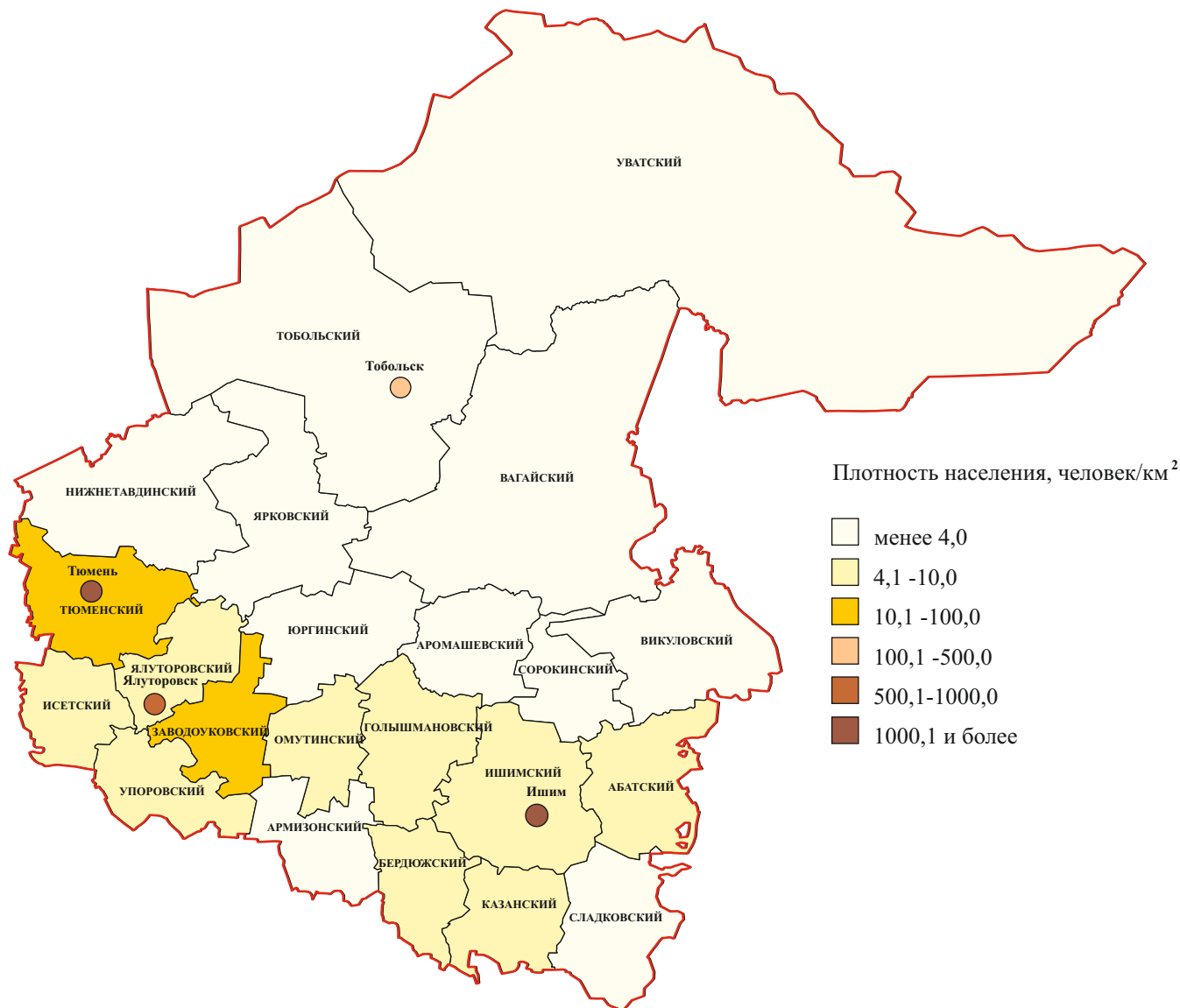
**Плотность населения в городских округах и муниципальных районах
Тюменской области (без автономных округов),
на дату Всероссийской переписи населения 2010 года**

Городские округа:


Тюмень
Заводоуковский
Ишим
Тобольск
Ялуторовск

Муниципальные районы:

Абатский
Армизонский
Аромашевский
Бердюжский
Вагайский
Викуловский
Гольшмановский
Исетский
Ишимский
Казанский
Нижнетавдинский
Омутинский
Сладковский
Сорокинский
Тобольский
Тюменский
Уватский
Упоровский
Юргинский
Ялуторовский



Плотность населения, человек/км²



**Распределение численности населения сельских населенных пунктов
в Тюменской области (без автономных округов) по территории¹⁾**

	Численность населения			на дату переписи, человек	
	2002	2010		Численность населения	2010
Абатский муниципальный район			д. Поротникова	32	14
Абатское сельское поселение	...	8792	д. Чумашкина	161	116
с. Абатское	8248	7959	д. Шалашина	2	0
д. Бобыльск	194	177	Ленинское сельское поселение	...	1118
д. Еремина	107	103	п. Ленинка	1000	813
д. Кареглазова	71	79	д. Балаир	149	105
д. Кокуй	168	135	п. Восток	185	67
д. Речкунова	125	74	п. Лесной	89	39
д. Старовяткина	133	111	п. Марай	80	46
д. Шипунова	190	154	п. Мирный	18	0
Банниковское сельское поселение	...	1008	п. Чапаево	71	48
с. Банниково	671	594	Майское сельское поселение	...	1369
д. Артамонова	34	16	п. Майский	1131	886
д. Бокова	143	122	п. Майка	88	45
д. Горки	144	125	д. Мешалкина	129	72
с. Сычево	185	151	д. Пайкова	176	133
Болдыревское сельское поселение	...	834	д. Сержанка	3	0
с. Болдырево	631	512	с. Старая Маслянка	274	189
д. Берендеева	100	70	д. Чупина	66	44
д. Костылева	190	125	Назаровское сельское поселение	...	423
д. Сысоева	137	127	с. Назарово	386	268
Коневское сельское поселение	...	1217	д. Черемшанка	97	75
с. Конево	776	672	д. Юрга	132	80
д. Бития	298	209	Ощепковское сельское поселение	...	2122
д. Лапина	233	206	с. Ощепково	827	677

¹⁾По муниципально-территориальному устройству на дату переписи 2010 года.

продолжение

	Численность населения			Численность населения	
	2002	2010		2002	2010
с. Быструха	847	775	д. Кайнак	84	50
д. Погорелка	172	123	д. Менщикова	123	107
д. Спирина	163	99	д. Семискуль	159	160
д. Тельцова	187	145	д. Снегирева	158	114
д. Челнокова	260	181	с. Яровое	265	234
д. Яузьяк	162	122	Ивановское сельское поселение	...	760
Партизанское сельское поселение	...	573	с. Иваново	527	538
п. Партизан	618	413	д. Крашенева	112	80
д. Волостная	127	63	д. Плоское	153	106
д. Камышинская	139	97	д. Северо-Дубровное	32	36
Тушнолобовское сельское поселение	...	1293	Калмакское сельское поселение	...	740
с. Тушнолобово	595	510	с. Калмакское	679	617
д. Бурдина	41	39	д. Новорямова	124	123
с. Водолазово	193	151	Капралихинское сельское поселение	...	290
д. Ефимова	71	64	с. Капралиха	284	252
д. Земляная	13	6	д. Беляковка	54	28
д. Логинова	235	188	д. Малый Кайнак	5	10
д. Максимова	141	102	Красноорловское сельское поселение	...	572
д. Репьева	185	157	с. Красноорловское	414	391
д. Фирсова	88	76	д. Забошное	75	54
Шевыринское сельское поселение	...	1089	д. Кировская	37	24
с. Шевырино	751	575	д. Няшино	106	74
д. Камышинка	261	191	д. Октябрьская	35	29
д. Лихачева	139	81	Орловское сельское поселение	...	663
д. Смоленка	115	97	с. Орлово	637	523
д. Татарская	183	138	д. Бурлаки	141	121
д. Узлова	6	7	д. Данькова	23	5
Армизонский муниципальный район			д. Шабалина	15	14
Армизонское сельское поселение	...	5438	Прохоровское сельское поселение	...	744
с. Армизонское	4741	4773	с. Прохорово	461	370

продолжение

	Численность населения			Численность населения	
	2002	2010		2002	2010
д. Бердюгина	127	102	Малоскарединское сельское поселение	...	400
д. Вялково	143	80	с. Малоскаредное	354	279
д. Жирыково	214	192	д. Вяткина	9	0
Раздольское сельское поселение	...	256	д. Овсово	167	121
с. Раздолье	340	208	Новоберезовское сельское поселение	...	726
д. Бузаны	52	48	с. Новоберезовка	746	609
Южно-Дубровинское сельское поселение	...	595	д. Большой Кусеряк	137	117
с. Южно-Дубровное	537	473	Новопетровское сельское поселение	...	1013
д. Гоглина	30	28	с. Новопетрово	263	250
д. Комлева	61	37	д. Ангарка	191	158
д. Полое	72	57	д. Балахлей	91	66
Аромашевский муниципальный район			д. Новоуфимская	174	150
Аромашевское сельское поселение	...	5802	д. Новые Юрты	365	305
с. Аромашево	5609	5373	д. Ольгина	6	1
д. Балаганы	5	11	д. Уткарма	121	83
д. Большескаредная	170	127	Русаковское сельское поселение	...	454
п. Октябрьский	73	33	с. Русаково	463	371
д. Чigareва	256	258	д. Батурина	24	14
Кармацкое сельское поселение	...	534	д. Нововыигрышнева	42	8
д. Кармацкая	348	340	д. Преображенка	120	61
д. Бобровка	109	56	Слободчиковское сельское поселение	...	691
д. Смородиновка	185	138	с. Слободчики	514	437
Кротовское сельское поселение	...	717	д. Валгина	209	189
с. Кротово	696	479	д. Николаевка	40	43
д. Вилкова	167	138	д. Таловая	84	22
д. Усть-Лотовка	126	100	Сорочкинское сельское поселение	...	746
Малиновское сельское поселение	...	494	с. Сорочкино	428	363
с. Малиновка	599	448	д. Иванова	35	21
д. Бусаровка	27	4	д. Новоаптула	436	362
д. Северная	56	42	Юрминское сельское поселение	...	621

продолжение

	Численность населения			Численность населения	
	2002	2010		2002	2010
д. Юрминка	472	438	с. Пеганово	891	754
д. Вагина	226	183	д. Останино	167	111
Бердюжский муниципальный район			Полозаозерское сельское поселение		
Бердюжское сельское поселение	...	5492	с. Полозаозерье	554	485
с. Бердюжье	5256	5158	д. Кутырева	309	248
д. Глубокое	122	52	Рямовское сельское поселение		
д. Гагарина	274	246	д. Старорямова	428	403
д. Чесноки	75	36	с. Воробьево	166	118
Зарословское сельское поселение			д. Сугатова	18	5
с. Зарослое	502	465	Уктузское сельское поселение		
д. Власова	171	138	с. Уктуз	842	757
д. Кушлук	84	65	с. Мурашово	132	52
с. Половинное	81	74	с. Полднево	48	24
Истошинское сельское поселение			д. Шашмурина	66	46
с. Истошино	605	496	Вагайский муниципальный район		
д. Босоногова	200	156	Аксурское сельское поселение		
д. Луговая	106	74	с. Аксурка	361	297
д. Шабурова	149	146	д. Аллагуловская	20	14
Мелехинское сельское поселение			д. Второсалинская	264	227
с. Мелехино	306	242	Бегишевское сельское поселение		
д. Крашенева	115	89	с. Бегишево	239	247
Окуневское сельское поселение			с. Бегишевское	254	246
с. Окунево	807	739	с. Второвагайское	254	237
д. Крутоберегое	51	0	д. Долговская	3	0
д. Карькова	125	100	п. Инжура	263	192
с. Нестерово	139	91	д. Кобякская	201	225
д. Одышка	215	120	д. Ламбина	13	11
д. Первопесьяное	0	0	д. Симонова	7	2
д. Савина	13	0	д. Яркова	52	58
Пегановское сельское поселение			Вершинское сельское поселение		
	...	865		...	1297

продолжение

	Численность населения			Численность населения	
	2002	2010		2002	2010
д. Осиновская	626	645	д. Сулейменская	200	228
д. Вершинская	183	149	Карагайское сельское поселение		936
д. Веселинская	171	183	с. Большой Карагай	508	498
д. Одинарская	325	320	д. Абаул	400	320
Дубровинское сельское поселение	...	1700	д. Еланская	31	34
с. Дубровное	1203	1188	д. Ишаирская	91	83
д. Араксул	79	62	д. Тамбурияны	6	1
д. Быкова	45	41	Касьяновское сельское поселение	...	420
д. Елань-Яр	34	25	с. Касьяново	293	251
д. Катангуй	52	50	д. Береговая	3	7
д. Красная Гора	28	25	д. Криванкова	9	4
д. Луговая	73	59	д. Кульмамбетская	137	132
д. Лукина	35	20	д. Экстезерь	33	26
д. Релка	37	28	Куларовское сельское поселение	...	670
д. Ренчики	92	87	с. Куларово	317	343
д. Супринская	102	72	д. Елань	4	5
д. Трушниковая	38	38	д. Киселева	62	49
д. Шапошникова	9	5	с. Куларовское	272	246
Зареченское сельское поселение	...	1442	д. Накуларова	15	11
п. Заречный	1368	1382	д. Полуянова	9	3
д. Бурлаки	17	16	д. Шевелева	4	4
с. Домнино	55	34	д. Уфа	25	9
д. Ермаки	7	0	Первовагайское сельское поселение	...	5384
д. Журавлева	15	5	с. Вагай	4983	5014
д. Раши	5	0	д. Изюк	53	33
д. Сивкова	7	2	д. Карелина	2	0
д. Сухова	4	3	с. Карелинское	3	1
Казанское сельское поселение	...	838	п. Мирный	110	110
с. Казанское	492	448	д. Старый Погост	163	145
с. Митькинское	184	162	д. Ульяновка	113	81

продолжение

	Численность населения			Численность населения	
	2002	2010		2002	2010
Первомайское сельское поселение	...	1148	д. Петровщина	171	84
п. Первомайский	561	437	Фатеевское сельское поселение	...	416
с. Бегитино	168	149	с. Фатеево	237	193
д. Индери	271	204	д. Баишевская	108	99
д. Истяцкая	29	17	д. Березовка	58	45
п. Комсомольский	450	341	д. Выдумка	18	11
п. Кордон	2	0	д. Доронина	2	1
Птицкое сельское поселение	...	761	д. Истомина	15	15
с. Птицкое	393	429	д. Каренгина	2	3
д. Бушмина	154	119	д. Кошкаин	18	12
д. Малые Конданы	151	89	д. Поварнина	6	4
д. Копылова	7	14	д. Созонова	3	6
д. Межевая	4	4	д. Соснова	36	13
д. Полина	59	61	д. Шабры	26	14
д. Полино-Ашлык	10	5	Черноковское сельское поселение	...	1141
д. Томская	50	40	с. Черное	994	1013
Супринское сельское поселение	...	1603	д. Большая Плесовская	64	36
с. Супра	728	701	с. Копотилы	58	23
п. Иртыш	527	454	д. Малая Плесовская	19	14
п. Курья	505	421	с. Сычево	93	55
д. Малобыкова	5	0	Шестовское сельское поселение	...	991
д. Осиновская	2	0	с. Шестовое	389	367
д. Первые Салы	11	0	д. Лаймы	160	168
д. Юлташи	25	27	д. Малюгина	26	10
Тукузское сельское поселение	...	968	д. Петухова	7	1
с. Тукуз	834	772	д. Степановка	52	32
д. Малый Уват	165	163	д. Юрмы	395	370
д. Лямчай	56	33	д. Янкова	44	43
Ушаковское сельское поселение	...	484	Шишкинское сельское поселение	...	586
с. Ушаково	530	400	с. Шишкина	263	472

продолжение

	Численность населения			Численность населения	
	2002	2010		2002	2010
с. Ашлык	151	114	с. Бобры	73	59
Викуловский муниципальный район			с. Серебрянка	62	54
Балаганское сельское поселение	...	1097	Коточиговское сельское поселение	...	892
с. Балаганы	670	598	с. Коточи́ги	702	532
д. Бурмистрова	4	0	д. Александровка	9	4
д. Заборка	224	187	д. Анценск	24	18
с. Пестово	215	161	с. Базариха	235	174
д. Тюлешов Бор	142	89	с. Бородино	194	137
д. Чернышева	70	62	д. Красная Елань	37	27
Березинское сельское поселение	...	819	Нововяткинское сельское поселение	...	610
с. Березино	289	285	с. Нововяткино	442	411
с. Боково	298	288	д. Комиссаровка	146	130
д. Иковское	100	123	д. Новомалахова	65	56
д. Петрова	112	123	д. Чаша	18	13
Викуловское сельское поселение	...	7241	Озернинское сельское поселение	...	856
с. Викулово	6997	6994	с. Озерное	905	708
с. Чебаклей	254	247	с. Ачимово	221	134
Ермаковское сельское поселение	...	376	д. Катай	68	14
с. Ермаки	340	265	Поддубровинское сельское поселение	...	773
с. Еловка	87	46	с. Поддубровное	557	509
с. Осиновка	105	65	с. Малышево	141	96
д. Резанова	16	0	с. Одино	167	147
Калининское сельское поселение	...	676	д. Юшкова	31	21
с. Калинино	615	490	Рябовское сельское поселение	...	435
д. Борки	144	121	с. Рябово	391	261
д. Блиниха	1	1	с. Шешуки	202	174
д. Новоникольск	26	10	Сартамское сельское поселение	...	667
с. Усть-Барсук	75	54	с. Сартам	428	408
Каргалинское сельское поселение	...	945	с. Долгушино	140	129
с. Каргалы	899	832	д. Новоборовая	75	27

продолжение

	Численность населения			Численность населения	
	2002	2010		2002	2010
с. Покровка	7	11	р.п. Гольшманово		13633
д. Староборовая	84	92	Гольшмановское сельское поселение	...	1637
Скрипкино сельское поселение	...	191	с. Гольшманово	546	540
с. Скрипкино	175	122	д. Кузнецова	140	147
с. Жигули	96	62	д. Плотина	125	118
д. Пестовка	35	0	д. Садовщикова	138	129
д. Тамакуль	47	7	д. Шулындино	237	251
Чуртанское сельское поселение	...	857	д. Черемшанка	507	452
с. Чуртан	514	512	Евсинское сельское поселение	...	1058
с. Доставалово	195	188	с. Евсино	397	391
с. Малахово	214	157	д. Никольск	283	241
Гольшмановский муниципальный район			д. Одина	187	164
Бескозобовское сельское поселение	...	567	д. Оськина	212	171
с. Бескозобово	380	328	д. Солодилова	130	91
д. Новоселки	56	38	Земляновское сельское поселение	...	648
д. Святославка	37	33	д. Земляная	456	486
д. Терехина	120	117	д. Басаргина	11	8
д. Успенка	66	51	д. Брованова	81	74
Боровлянское сельское поселение	...	704	д. Скаредная	108	80
д. Боровлянка	463	407	Королевское сельское поселение	...	823
д. Алексеевка	111	74	с. Королево	487	441
д. Горбунова	137	135	д. Винокурова	78	60
д. Свистуха	96	88	д. Дербень	150	127
Гладиловское сельское поселение	...	1106	д. Дранкова	137	130
с. Гладилово	963	876	д. Кармацкая	82	65
д. Крупинина	100	65	Ламенское сельское поселение	...	979
д. Кутырева	51	37	п. Ламенский	926	780
д. Скарединка	116	128	д. Глубокая	142	123
д. Скакуново	8	0	д. Малиновка	93	76
сельское поселение Гольшманово	...	13633	д. Медвежка	22	0

продолжение

	Численность населения			Численность населения	
	2002	2010		2002	2010
Малышенское сельское поселение	...	1234	Исетский муниципальный район		
с. Малышенка	897	858	Архангельское сельское поселение	...	838
д. Михайловка	143	143	с. Архангельское	912	838
д. Мокрушина	77	64	Бархатовское сельское поселение	...	1139
д. Одина	58	29	с. Бархатово	704	708
д. Русакова	134	104	д. Гаева	332	303
д. Свирина	35	36	д. Турушево	152	128
Медведевское сельское поселение	...	937	Бобылевское сельское поселение	...	819
с. Медведево	842	899	с. Бобылево	534	490
д. Быстрая	67	38	д. Лобанова	192	174
Ражевское сельское поселение	...	1022	д. Осина	15	22
с. Ражево	754	786	д. Сизикова	99	102
д. Козловка	98	77	д. Созонова	50	31
д. Малоемецк	166	159	Верхнебешкильское сельское поселение	...	615
Среднечирковское сельское поселение	...	1033	с. Верхнебешкиль	573	591
с. Средние Чирки	521	447	д. Пастухова	19	24
д. Большие Чирки	48	42	Верхнеингалское сельское поселение	...	484
д. Лапушина	248	175	с. Верхний Ингал	480	484
д. Мелкозерова	148	133	Денисовское сельское поселение	...	514
д. Темная	6	7	с. Денисово	526	514
д. Турлаки	113	91	Исетское сельское поселение	...	7483
д. Усть-Малые Чирки	153	138	с. Исетское	7216	7473
Усть-Ламенское сельское поселение	...	895	п. Марино	11	10
с. Усть-Ламенка	742	744	Кировское сельское поселение	...	1099
д. Гришина	90	54	п. Кировский	1039	1099
д. Робчуки	157	97	Коммунарское сельское поселение	...	1973
Хмелевское сельское поселение	...	471	п. Коммунар	1576	1514
д. Новая Хмелевка	312	292	д. Кукушки	464	396
п. Комсомольский	131	122	д. Миролюбова	90	63
д. Хмелевка	78	57	Красновское сельское поселение	...	1334

продолжение

	Численность населения			Численность населения	
	2002	2010		2002	2010
с. Красново	539	626	с. Боровое	662	652
д. Ершина	178	177	д. Большой Остров	294	260
д. Кирсанова	90	69	д. Заворохино	144	148
п. Новикова	380	342	Бутусовское сельское поселение	...	629
д. Решетникова	125	120	с. Бутусово	472	356
Мининское сельское поселение	...	1098	д. Борисовка	362	272
с. Минино	820	766	д. Новоказанка	8	1
д. Лога	221	193	Второпесьяновское сельское поселение	...	422
д. Онуфриево	169	139	с. Второпесьяново	578	422
Рассветовское сельское поселение	...	1068	Гагаринское сельское поселение	...	881
с. Рассвет	1113	1068	с. Гагарино	980	881
Рафайловское сельское поселение	...	1622	Десятовское сельское поселение	...	698
с. Рафайлово	1181	1226	с. Десятова	592	552
д. Батени	189	125	д. Комсомольская	71	47
д. Битюки	220	187	д. Камышка	84	46
п. Школьный	95	84	д. Михайловка	70	53
Слободобешкильское сельское поселение	...	1375	Дымковское сельское поселение	...	1987
с. Слобода-Бешкиль	1382	1375	д. Мезенка	453	435
Солобоевское сельское поселение	...	2223	с. Ершово	406	397
с. Солобоево	1204	1227	д. Малоудалово	223	249
д. Ботники	161	134	д. Нерпино	334	278
с. Красногорское	240	227	п. Разъезд № 37	100	120
д. Мальши	233	221	д. Таловка	356	508
с. Станичное	447	414	Карасульское сельское поселение	...	2818
Шороховское сельское поселение	...	2380	п. Октябрьский	1710	1486
с. Шорохово	2232	2079	с. Карасуль	422	385
п. Зерновой	166	145	д. Крутые Озерки	153	126
п. Ишимский	196	156	п. Никольский	447	435
Ишимский муниципальный район			п. Новокировский	505	386
Боровское сельское поселение	...	1060	Клепиковское сельское поселение	...	1839

продолжение

	Численность населения			Численность населения	
	2002	2010		2002	2010
с. Клепиково	879	856	д. Сорочкина	76	115
п. Детский дом № 29	54	36	Первопесьяновское сельское поселение	...	957
п. Детский санаторий	102	38	п. Заозерный	630	526
п. Дом отдыха	226	186	д. Бурлаки	154	0
д. Орловка	205	168	д. Екатериновка	119	101
д. Синицына	444	492	д. Красивая	8	5
д. Симонова	45	63	с. Первопесьяново	319	267
Ларихинское сельское поселение	...	963	д. Речка	92	58
с. Лариха	838	739	Плешковское сельское поселение	...	1325
д. Воронина	244	169	с. Плешково	1231	1202
д. Рагозина	99	55	д. Бутырки	59	44
Мизоновское сельское поселение	...	1173	д. Лайкова	80	57
с. Мизоново	1252	1046	д. Малиновка	21	22
с. Ожогоино	227	127	Прокуткинское сельское поселение	...	1061
Неволинское сельское поселение	...	732	с. Прокуткино	713	590
с. Неволина	690	551	д. Высоцкая	1	5
д. Новоивановка	40	36	д. Куимова	166	157
д. Тимохина	175	145	д. Казанка	190	144
Новолоктинское сельское поселение	...	1076	д. Нестерова	189	165
с. Новолокти	1121	908	Равнецкое сельское поселение	...	1080
д. Локти	229	166	с. Равнец	629	598
д. Ревягина	4	2	п. Зеленый	38	33
Новотравнинское сельское поселение	...	763	д. Кошкарагай	220	226
с. Новотравное	744	667	д. Макарова	250	191
д. Кислое	108	96	д. Налимова	33	32
Пахомовское сельское поселение	...	2422	Стрехнинское сельское поселение	...	5503
п. Плодопитомник	987	833	с. Стрехнино	3941	3953
д. Быкова	321	277	д. Бокаревка	342	296
д. Ваньковка	648	659	д. Зырянка	737	802
с. Пахомова	538	538	п. Лозовое	432	451

продолжение

	Численность населения			Численность населения	
	2002	2010		2002	2010
Тоболовское сельское поселение	...	1683	д. Новопокровка	112	80
с. Тоболово	1253	1092	Большаяярковское сельское поселение	...	1286
д. Кукарцева	234	170	д. Большие Ярки	1051	1052
д. Завьялово	240	204	д. Боровлянка	8	4
д. Опеновка	227	196	д. Малые Ярки	256	230
с. Разъезд № 36	28	21	Гагарьевское сельское поселение	...	575
Черемшанское сельское поселение	...	1087	с. Гагарье	669	575
с. Черемшанка	473	435	Дубыньское сельское поселение	...	1869
д. Большеудалово	188	220	с. Дубынка	712	566
д. Ивановка	38	31	д. Грачи	815	601
д. Первотроицк	126	110	д. Заречка	284	240
д. Савина	317	291	с. Кугаево	117	103
Шаблыкинское сельское поселение	...	947	д. Новоалександровка	444	359
с. Шаблыкино	549	444	Ильинское сельское поселение	...	2511
д. Булановка	109	86	с. Ильинка	1568	1592
д. Голдобино	248	167	д. Баландина	336	290
д. Николаевка	5	2	д. Благодатное	309	287
д. Октябровка	67	56	д. Ельцово	354	342
д. Сажино	123	113	Казанское сельское поселение	...	5931
Село Разъезд № 40	91	59	с. Казанское	5889	5931
Казанский муниципальный район			Новоселезневское сельское поселение	...	3612
Афонькинское сельское поселение	...	1066	п. Новоселезнево	3399	3408
с. Афонькино	699	682	д. Шадринка	196	204
д. Викторовка	179	128	Огневское сельское поселение	...	1054
д. Новогеоргиевка	229	201	с. Огнево	517	489
д. Паленка	76	55	д. Песчаное	444	415
Большеченчерское сельское поселение	...	867	д. Шагалоно	149	150
с. Большая Ченчерь	496	421	Пешневское сельское поселение	...	843
с. Вознесенка	130	76	с. Пешнево	575	453
д. Малая Ченчерь	273	290	д. Копотилово	451	390

продолжение

	Численность населения			Численность населения	
	2002	2010		2002	2010
Смирновское сельское поселение	...	638	д. Калиновка	51	33
с. Смирное	505	524	д. Соколовка	45	30
д. Коротаявка	142	114	Бухтальское сельское поселение	...	1350
Чирковское сельское поселение	...	604	с. Бухтал	729	747
д. Чирки	472	436	д. Ахманы	112	104
д. Дальнетравное	184	168	д. Казанка	109	100
Челюскинское сельское поселение	...	721	д. Новоказанка	25	22
п. Челюскинцев	590	534	д. Новопокровка	353	361
д. Вакарино	77	14	д. Новоуфимка	25	16
д. Долматово	148	107	Велижанское сельское поселение	...	1571
д. Михайловка	91	64	с. Велижаны	1524	1430
д. Новоселы	77	2	д. Аракчина	26	20
Яровское сельское поселение	...	907	д. Малые Велижаны	68	55
с. Яровское	765	732	д. Московка	55	66
д. Сладчанка	190	175	Искинское сельское поселение	...	1668
Нижнетавдинский муниципальный район			с. Иска	1036	1017
Андрюшинское сельское поселение	...	885	д. Большой Хутор	103	79
с. Андрюшино	530	484	д. Красный Яр	389	333
с. Антропово	229	200	д. Малый Хутор	143	125
с. Девятково	234	201	с. Тандашково	113	114
Антипинское сельское поселение	...	819	Канашское сельское поселение	...	491
с. Антипино	589	445	с. Канаш	284	229
д. Вершина	83	57	д. Белая Дуброва	243	250
с. Елань	142	99	д. Понизовка	26	12
д. Камышинка	9	0	Ключевское сельское поселение	...	1504
с. Кускургуль	201	156	п. Ключи	406	471
с. Троицкое	57	34	п. Гузенеевский	2	4
д. Турнаева	45	28	с. Ипкуль	88	93
Березовское сельское поселение	...	648	п. Кунчур	555	578
п. Березовка	528	585	д. Мияги	38	31

продолжение

	Численность населения			Численность населения	
	2002	2010		2002	2010
д. Тангачи	50	40	с. Сартово	205	182
п. Торгили	318	276	Тарманское сельское поселение	...	720
д. Шапкуль	9	11	с. Средние Тарманы	405	495
Мияское сельское поселение	...	610	д. Нижние Тарманы	250	225
с. Мияссы	571	493	Тюневское сельское поселение	...	1979
д. Морозовка	44	18	с. Тюнево	1008	1213
п. Нижнепристанской	13	9	п. Карагандинский	355	406
п. Первомайский	159	90	п. Лесозаводский	276	260
Нижнетавдинское сельское поселение	...	6947	с. Носырево	87	80
с. Нижняя Тавда	6754	6845	д. Штакульская	47	20
с. Чернорка	81	102	Черепановское сельское поселение	...	489
Новоникольское сельское поселение	...	393	с. Черепаново	292	310
с. Новоникольское	242	175	д. Бугры	16	7
п. Ахманский	55	51	с. Еремино	98	94
д. Веселая Грива	178	161	д. Крысова	72	63
д. Герасимовка	11	6	д. Сосновка	16	15
Новотроицкое сельское поселение	...	1201	Чугунаевское сельское поселение	...	1007
с. Киндер	366	331	п. Чугунаево	648	594
д. Байкал	101	99	д. Большая Заморозовка	135	119
д. Ивашкина	56	30	д. Малая Заморозовка	46	39
д. Иска-Чебаково	10	5	д. Юрты-Иска	299	255
д. Маслянка	22	19	Омутинский муниципальный район		
д. Новоникольская	1	0	Большекрасноярское сельское поселение	...	1094
с. Новотроицкое	364	286	с. Большой Краснояр	876	876
с. Паченка	210	169	д. Красноярская	59	86
п. Тукман	327	262	д. Малый Краснояр	65	43
Тавдинское сельское поселение	...	764	д. Романовка	22	6
с. Конченбург	235	189	д. Томская	116	83
п. Картымский	301	303	Вагайское сельское поселение	...	3895
с. Петрунькино	123	90	с. Вагай	2921	2673

продолжение

	Численность населения			Численность населения	
	2002	2010		2002	2010
д. Большекрутинская	244	259	Шабановское сельское поселение	...	750
д. Вагайская	284	310	с. Шабаново	673	616
с. Зимовье-Вагай	159	151	п. Кошелевский	16	0
д. Крутинская	267	253	д. Русаково	64	45
с. Казарма 10км	11	6	д. Сорокина	62	40
д. Малая Крутая	186	210	д. Слободская	67	49
п. Разъезд № 29	59	22	Южно-Плетневское сельское поселение	...	508
п. Садовый	20	11	с. Южно-Плетнево	472	360
Журавлевское сельское поселение	...	520	д. Червянка	179	148
с. Журавлевское	383	372	Сладковский муниципальный район		
д. Норная	46	0	Александровское сельское поселение	...	1186
п. Рассвет	68	49	с. Александровка	828	629
д. Тетеркина	5	11	д. Красивое	285	192
д. Шаньгина	106	88	д. Михайловка	221	184
Окуневское сельское поселение	...	764	д. Таволжан	188	181
с. Окуневское	442	408	Лопазновское сельское поселение	...	868
д. Новодеревенская	227	235	с. Лопазное	669	564
д. Окуневская	140	121	д. Гуляй-Поле	145	107
Омутинское сельское поселение	...	9792	с. Новоказанка	268	197
с. Омутинское	9657	9203	Майское сельское поселение	...	808
д. Кашевская	388	366	д. Майка	633	531
д. Новостройка	127	108	д. Гляден	126	77
д. Свобода	118	115	д. Остропятово	81	74
Ситниковское сельское поселение	...	2285	д. Каравай	175	126
с. Ситниково	2043	2001	Масляное сельское поселение	...	1749
д. Дмитриевка	103	80	п. Маслянский	1725	1489
д. Медвежка	31	28	д. Вознесенка	55	25
д. Пиньгина	80	72	д. Выстрел	126	64
д. Савинова	89	72	Разъезд №42	14	10
д. Солоновка	38	32	с. Станичное	44	41

продолжение

	Численность населения			Численность населения	
	2002	2010		2002	2010
с. Травное	47	44	п. Победа	14	3
д. Хантиновка	87	76	Усовское сельское поселение	...	1135
Менжинское сельское поселение	...	817	с. Усово	845	697
с. Менжинское	430	325	д. Большой Куртал	112	55
д. Малый Куртал	141	85	с. Пелевино	209	143
д. Новониколаевка	38	11	д. Покровка	311	240
п. Политотдельский	128	80	Сорокинский муниципальный район		
д. Рождественка	308	186	Александровское сельское поселение	...	652
д. Станиченская	74	47	с. Александровка	608	549
д. Шадринка	132	83	д. Лыкошина	109	59
Никулинское сельское поселение	...	681	д. Московка	67	44
с. Никулино	569	495	Ворсихинское сельское поселение	...	749
д. Катайск	210	168	с. Ворсиха	492	456
д. Щербаково	30	18	д. Вознесенка	89	51
Новоандреевское сельское поселение	...	767	д. Курмановка	117	96
д. Новоандреевка	748	680	п. Нефтяник	195	146
д. Викуловка	82	35	Готопутовское сельское поселение	...	1391
Разъезд №44	18	14	с. Готопутово	880	737
д. Стрункино	86	33	д. Бунькова	108	77
д. Свердловская	38	5	д. Желнина	190	146
Сладковское сельское поселение	...	3805	с. Жидоусово	326	206
с. Сладково	3477	3303	д. Лебяжье	66	44
д. Большое	275	221	д. Тиханиха	113	85
д. Кочкарное	135	98	д. Черемшанка	110	96
д. Малиново	272	183	Знаменщиковское сельское поселение	...	289
Степновское сельское поселение	...	447	с. Знаменщиково	394	258
с. Степное	312	242	д. Рюмиха	1	1
с. Беково	94	73	д. Сергина	52	30
д. Задонка	106	35	Пинигинское сельское поселение	...	881
с. Ловцово	118	94	с. Нижнепинигино	437	418

продолжение

	Численность населения			Численность населения	
	2002	2010		2002	2010
д. Верхнепинигина	71	62	Башковское сельское поселение	...	1212
д. Городище	155	144	д. Башкова	498	532
д. Петровка	111	98	д. Веснина	18	21
д. Рядовичи	184	159	д. Денисова	16	28
Покровское сельское поселение	...	462	д. Дурьнина	15	14
с. Покровка	328	243	д. Ломаева	196	304
с. Калиновка	269	168	д. Михайловка	168	178
д. Петропавловка	12	0	д. Соколовка	113	135
д. Преображенка	97	51	Булашовское сельское поселение	...	641
Сорокинское сельское поселение	...	5830	с. Булашово	570	540
с. Большое Сорокино	5497	5317	д. Нерда	38	17
д. Воскресенка	72	35	д. Нижнерепина	8	8
д. Новониколаевка	126	77	д. Редькина	45	45
д. Новотроицк	111	81	д. Чушумова	33	31
с. Осиновка	353	283	Верхнеаремзянское сельское поселение	...	571
д. Стрельцовка	61	37	с. Верхние Аремзяны	233	275
Тобольский муниципальный район			д. Кирюшина	9	3
Абалакское сельское поселение	...	1038	д. Клепалова	5	0
с. Абалак	762	808	п. Октябрьский	100	72
д. Араповская	24	6	д. Ровдушка	6	3
с. Преображенка	269	224	д. Ростошь	148	94
Ачирское сельское поселение	...	679	д. Чукманка	129	124
д. Ачиры	556	356	Ворогушинское сельское поселение	...	1747
д. Иземеть	201	189	с. Ворогушино	296	315
д. Ишменева	211	134	с. Бизино	943	815
Байкаловское сельское поселение	...	2037	д. Исеневская	12	8
с. Байкалово	1813	1720	д. Иртышатские Юрты	117	96
д. Алга	136	103	д. Медянки Русские	36	59
д. Ирек	161	130	д. Медянки Татарские	298	296
д. Куприна	109	84	д. Сабанаки	188	158

продолжение

	Численность населения			Численность населения	
	2002	2010		2002	2010
Дегтяревское сельское поселение	...	752	д. Худякова	120	100
с. Дегтярево	385	309	д. Чебурга	308	247
д. Качипова	14	5	Лайтамакское сельское поселение	...	800
д. Мартяшева	13	13	с. Лайтамак	517	483
д. Тоболтура	382	359	д. Вармахли	70	65
д. Ушакова	86	66	д. Топкинбашева	66	80
Ермаковское сельское поселение	...	563	д. Топкинская	138	105
с. Ермаково	266	232	д. Янгутум	59	67
д. Подрезова	338	289	Малозоркальцевское сельское поселение	...	2327
с. Подъемка	27	14	с. Малая Зоркальцева	660	625
д. Суклем	18	15	д. Абрамова	42	58
д. Эртигарка	19	13	д. Бабандина	22	16
Загваздинское сельское поселение	...	495	с. Бронниково	15	26
д. Загваздина	278	253	д. Винокурова	84	61
д. Вахрушева	33	25	д. Лыткина	320	356
д. Епанчина	269	217	д. Медведчикова	291	283
Карачинское сельское поселение	...	556	д. Нижние Аремзяны	739	716
с. Карачино	501	496	д. Панушкова	28	34
д. Большая Блинникова	70	42	д. Шестакова	122	132
д. Долбилова	12	12	д. Экстезерь	18	20
д. Меримовская	12	6	Надцынское сельское поселение	...	977
д. Шишкина	1	0	п. Надцы	804	679
Кутарбитское сельское поселение	...	1312	п. Ингаир	219	245
с. Кутарбитка	596	559	п. Пенья	93	53
д. Бишура	2	0	Овсянниковское сельское поселение	...	944
д. Бобова	64	52	д. Овсянникова	441	435
д. Новая Бишура	31	18	д. Беломоина	0	0
д. Тахтагул	148	132	д. Карташи	7	13
д. Турба	59	68	д. Корицова	83	62
д. Турбинская	143	136	д. Кугаева	30	18

продолжение

	Численность населения			Численность населения	
	2002	2010		2002	2010
д. Савина	113	122	д. Носкинская	58	44
п. Сузгун	214	187	д. Панова	42	19
д. Тренина	74	86	д. Пивнова	15	21
д. Усольцева	19	21	д. Черкашина	93	71
Полюяновское сельское поселение	...	426	Хмелевское сельское поселение	...	393
д. Полуянова	246	203	д. Хмелева	329	260
д. Байгара	134	106	д. Ахманай	48	61
д. Мостовая	6	5	д. Елань	58	72
д. Шамша	144	112	Тюменский муниципальный район		
Прииртышское сельское поселение	...	2287	Андреевское сельское поселение	...	1500
п. Прииртышский	1732	1999	п. Андреевский	1787	1500
п. Сибиряк	247	288	Богандинское сельское поселение	...	9895
Санниковское сельское поселение	...	991	р.п. Богандинский		9895
с. Санниково	419	380	Борковское сельское поселение	...	2108
д. Бакшеева	8	14	с. Борки	1495	1812
д. Маслова	281	249	с. Щербак	244	296
д. Пушнятская	77	80	Боровское сельское поселение	...	17492
д. Симонова	20	23	р.п. Боровский		17492
д. Старицкая	179	180	Винзилинское сельское поселение	...	12319
д. Томилова	10	7	р.п. Винзили		12319
д. Устамак	62	58	Горьковское сельское поселение	...	2396
Сетовское сельское поселение	...	1028	с. Горьковка	2009	2396
п. Сетово	1050	1028	Ембаевское сельское поселение	...	6200
Ушаровское сельское поселение	...	569	с. Ембаево	2675	2959
с. Ушарова	357	346	д. Тураева	647	745
д. Заимка-Тренина	3	1	с. Яр	1718	1809
д. Зольникова	24	13	п. Источник		687
д. Македонова	32	19	Каменское сельское поселение	...	1936
д. Малокугаева	3	4	с. Каменка	1183	1391
д. Новоселова	39	31	д. Коняшина	20	36

продолжение

	Численность населения			Численность населения	
	2002	2010		2002	2010
с. Кулига	361	418	Муллашинское сельское поселение	...	856
д. Насекина	9	24	с. Муллаши	574	856
д. Речкина	37	67	Наримановское сельское поселение	...	1120
Каскаринское сельское поселение	...	8799	д. Нариманова	835	1120
с. Каскара	6273	7095	Нижнепышминское сельское поселение	...	1359
п. Новотуринский	868	937	с. Богандинское	336	362
д. Вилижаны	152	122	с. Аманадское	127	150
д. Янтык	573	645	д. Железный Перебор	229	282
Княжевское сельское поселение	...	562	д. Марай	181	226
с. Княжево	511	511	д. Пышминка	238	339
д. Кыштырла	7	35	Новотарманское сельское поселение	...	3809
д. Песьянка	11	16	п. Новотарманский	2730	3091
Кулаковское сельское поселение	...	4000	д. Молчанова	266	285
с. Кулаково	2022	2346	д. Решетникова	291	332
с. Луговое	1252	1654	п. Туринский	102	101
Мальковское сельское поселение	...	2154	Онохинское сельское поселение	...	4390
с. Мальково	1381	1580	с. Онохино	3031	4120
д. Ошкукова	87	235	д. Головина	186	270
д. Паренкина	39	72	Переваловское сельское поселение	...	2985
д. Субботина	179	267	с. Перевалово	1291	1367
Московское сельское поселение	...	6775	д. Елань	39	57
п. Московский	3472	3646	д. Зубарева	130	222
с. Гусево	340	313	п. Подъем	99	87
д. Дербыши	212	201	д. Ушакова	603	1252
д. Дударева	71	113	Салаирское сельское поселение	...	1131
д. Падерина	658	750	с. Салаирка	1090	1131
д. Патрушева	547	1424	Созоновское сельское поселение	...	1596
д. Посохова	40	37	с. Созоново	1232	1596
д. Ожогина	61	61	Успенское сельское поселение	...	4621
п. Утешевский	219	230	с. Успенка	3238	3270

продолжение

	Численность населения			Численность населения	
	2002	2010		2002	2010
п. Гужевое	51	32	с. Демьянское	1798	1816
д. Зырянка	835	744	д. Трухина	22	44
д. Малиновка	254	422	д. Усть-Демьянск	1	0
д. Чаплык	140	153	д. Шилова	42	20
Червишевское сельское поселение	...	6377	Ивановское сельское поселение	...	821
с. Червишево	3133	3912	с. Ивановка	428	439
д. Большие Акияры	712	908	д. Березовка	3	1
д. Друганова	342	451	п. Нагорный	380	361
д. Костылева	65	61	д. Остров	23	9
с. Леваши	408	549	д. Увал	4	7
д. Малые Акияры	48	52	д. Ялба	7	4
с. Мичурино	313	346	Красноярское сельское поселение	...	572
д. Черная Речка	45	98	с. Красный Яр	474	464
Чикчинское сельское поселение	...	2806	д. Малый Нарыс	43	15
с. Чикча	1010	1188	д. Сафьянка	79	38
д. Есаулова	350	417	д. Сергеевка	73	55
д. Криводанова	543	610	Осинниковское сельское поселение	...	885
д. Пышма	10	4	с. Осинник	325	372
д. Якуши	502	587	д. Верхний Роман	38	14
Уватский муниципальный район			д. Лебаут	20	6
Алымское сельское поселение	...	363	п. Першино	529	493
с. Алымка	333	272	Соровое с/п	...	3103
д. Лучкина	1	2	п. Демьянка	2713	2710
д. Трошина	35	3	п. Муген	462	383
д. Яр	120	86	с. Сор	9	10
Горнослинкинское сельское поселение	...	596	Тугаловское с/п	...	202
с. Горнослинкино	538	554	с. Тугалово	199	202
д. Карбина	8	0	Туртасское с/п	...	5397
д. Луговослинкина	66	42	п. Туртас	5082	5397
Демьянское с/п	...	1880	Уватское с/п	...	4964

продолжение

	Численность населения			Численность населения	
	2002	2010		2002	2010
с. Уват	4610	4964	Емуртлинское сельское поселение	...	2403
Укинское сельское поселение	...	214	с. Емуртла	709	724
д. Уки	197	214	с. Бердюгино	151	128
Юровское сельское поселение	...	370	п. Емуртлинский	818	701
д. Солянка	308	316	д. Кашаир	195	174
д. Ищик	50	54	п. Октябрьский	302	304
с. Юровск	1	0	п. Первомайский	112	96
Межселенная территория	...	85	с. Слободчики	257	229
д. Герасимовка	24	38	д. Старая Нерпа	75	47
д. Калемьяга	25	0	Ингалинское сельское поселение	...	969
д. Нефедова	45	47	с. Ингалинское	621	609
Упоровский муниципальный район			д. Лыково	193	194
Буньковское сельское поселение	...	1240	д. Нифаки	205	166
с. Буньково	448	476	Коркинское сельское поселение	...	1053
д. Короткова	153	151	с. Коркино	621	597
п. Механизаторов	219	198	д. Боровушка	110	113
с. Морево	142	106	д. Дробинина	48	31
д. Осеева	109	114	д. Лескова	30	17
д. Петропавловка	195	195	с. Одино	117	119
Бызовское сельское поселение	...	889	д. Тюменцева	188	176
с. Бызово	529	572	Крашенининское сельское поселение	...	406
д. Карагужева	191	191	с. Крашенино	342	336
д. Коклягина	30	30	д. Пантелеевка	34	38
д. Пушкарева	108	96	д. Суклем	45	32
Видоновское сельское поселение	...	1752	Липихинское сельское поселение	...	471
с. Масали	940	928	с. Липиха	527	471
д. Видонова	304	323	Нижнеманайское сельское поселение	...	766
п. Дубровинский	160	160	с. Нижнеманай	93	92
п. Кизак	203	199	с. Верхнеманай	116	101
д. Маркова	133	142	д. Ниходская	223	215

продолжение

	Численность населения			Численность населения	
	2002	2010		2002	2010
д. Сосновка	95	83	д. Маркелова	93	58
д. Тополевка	330	275	Зоновское сельское поселение	...	519
Пятковское сельское поселение	...	1545	с. Зоново	303	279
с. Пятково	1368	1293	д. Барсуки	4	5
с. Киселево	281	252	д. Синьга	279	235
Скородумское сельское поселение	...	555	Лабинское сельское поселение	...	453
с. Скородум	517	471	с. Лабино	392	333
д. Московка	21	15	д. Малая Трошина	140	69
д. Поспелова	99	69	д. Чуманова	85	51
Суерское сельское поселение	...	1633	Лесное сельское поселение	...	1551
с. Суерка	1051	1053	с. Лесное	1598	1548
д. Губина	41	23	д. Бучиха	9	3
д. Старая Шадрина	296	230	Новотаповское сельское поселение	...	1216
д. Тютрина	319	327	с. Новый Тап	1414	1216
Упоровское сельское поселение	...	5844	Северо-Плетневское сельское поселение	...	1386
с. Упорово	5333	5844	с. Северо-Плетнево	1021	1016
Чернаковское сельское поселение	...	1132	д. Андреева	19	19
д. Черная	726	750	д. Бельховка	215	164
д. Кокуй	95	79	д. Метлякова	1	0
с. Николаевка	14	9	д. Одина	62	17
д. Чащина	133	149	д. Соколова	165	139
д. Шашова	148	145	д. Субботина	42	31
Юргинский муниципальный район			Шипаковское сельское поселение	...	494
Агаракское сельское поселение	...	424	с. Шипаково	428	407
с. Агарак	503	383	д. Дегтярева	106	63
д.Сергеева	77	41	д. Некрасово	56	24
Бушуевское сельское поселение	...	533	Юргинское сельское поселение	...	5224
с. Бушуево	636	533	с. Юргинское	4636	4546
Володинское сельское поселение	...	512	д. Заворуева	45	54
с. Володино	503	454	д. Заозерная	216	194

продолжение

	Численность населения			Численность населения	
	2002	2010		2002	2010
д. Колычева	5	3	Киевское сельское поселение	...	1553
д. Новая Деревня	82	79	с. Києва	1604	1550
д. Палецкая	250	267	п. Тугарский	8	3
д. Чурина	90	81	Коктюльское сельское поселение	...	668
Ялutorовский муниципальный район			с. Коктюль	597	533
Асланинское сельское поселение	...	1246	д. Каньга	158	135
с. Аслана	750	631	Новоатъяловское сельское поселение	...	812
д. Авазбакеева	270	205	с. Новоатъялово	900	812
д. Красный Яр	201	151	Памятнинское сельское поселение	...	1513
д. Озерная	138	95	с. Памятное	898	868
д. Осина	175	164	д. Анисимовка	307	308
Беркутское сельское поселение	...	1276	п. Кавдык	27	10
с. Беркут	1073	995	д. Прогресс	326	299
п. Беркутский	62	61	д. Сосновка	30	28
д. Менгарская	67	67	Петелинское сельское поселение	...	1512
д. Черемушки	169	153	с. Петелино	907	823
Заводопетровское сельское поселение	...	742	с. Бердюгино	681	689
с. Заводопетровское	895	742	Ревдинское сельское поселение	...	261
Зиновское сельское поселение	...	1012	с. Ревда	242	191
с. Зиново	682	671	д. Кулики	67	70
д. Сингуль	40	40	Сингульское сельское поселение	...	795
д. Соснина	58	56	с. Сингуль Татарский	411	402
д. Южное	277	245	д. Яр	438	393
Ивановское сельское поселение	...	617	Старокавдыкское сельское поселение	...	747
с. Ивановка	487	391	с. Старый Кавдык	585	561
с. Большое Тихвино	142	143	д. Новый Кавдык	201	186
д. Малая Тихвина	100	83	Хохловское сельское поселение	...	1091
Карабашское сельское поселение	...	616	с. Хохлово	705	659
с. Карабаш	563	544	д. Криволукская	443	432
д. Малый Карабашок	115	72			

продолжение

	Численность населения			Численность населения	
	2002	2010		2002	2010
Ярковский муниципальный район					
Аксаринское сельское поселение	...	694	Маранское сельское поселение	...	586
д. Аксарина	291	243	с. Маранка	363	412
д. Антипина	28	21	д. Бигила	27	24
с. Бачелино	376	203	д. Бор	38	32
д. Шатанова	291	227	с. Матмасы	289	118
Гилевское сельское поселение	...	669	Новоалександровское сельское поселение	...	1844
с. Гилево	584	516	с. Новоалександровка	589	496
д. Бачкун	80	59	с. Агалья	99	49
д. Березов Яр	76	68	д. Михайловка	16	3
д. Дуброва	20	26	д. Никольская	-	7
Дубровинское сельское поселение	...	1950	д. Новонерда	424	391
с. Дубровное	616	649	с. Новокайшкуль	658	639
п. Веселый	565	532	д. Новотроицкая	133	81
д. Космакова	257	217	д. Старый Кайшкуль	197	178
д. Мотуши	443	434	Плехановское сельское поселение	...	1377
д. Щучья	144	118	с. Плеханово	406	309
Иевлевское сельское поселение	...	1799	д. Александровка	8	0
с. Иевлево	422	449	д. Большой Краснояр	241	231
д. Варвара	537	575	с. Верхнесидорово	210	166
п. Варваринский	428	326	д. Малый Эсаул	128	98
д. Ганихина	4	5	д. Сакандыкова	93	81
с. Новоселово	208	230	д. Тараканова	101	86
д. Первомаевка	10	5	д. Ульянова	2	1
д. Плавнова	167	129	п. Усть-Тавда	464	405
д. Чеганова	86	80	Покровское сельское поселение	...	1737
Караульнярское сельское поселение	...	522	с. Покровское	1467	1524
с. Караульняр	489	446	д. Дулепина	63	31
д. Новокурская	103	76	д. Никитина	287	182

продолжение

	Численность населения			Численность населения	
	2002	2010		2002	2010
Сорокинское сельское поселение	...	742	Ярковское сельское поселение	...	7752
с. Сорокино	465	428	с. Ярково	6969	7020
д. Еманаул	-	1	п. Мостовой	25	21
д. Липовка	59	59	п. Светлоозерский	467	561
д. Мазурова	19	11	с. Южаково	169	150
с. Сеиты	313	240	Городской округ город Тюмень		
п. Советский	11	3	с. Антипино	5180	5174
Староалександровское сельское поселение	...	1822	п. Березняковский	1438	1994
с. Староалександровка	542	471	д. Быкова	138	416
д. Карбаны	309	294	п. Верхний Бор	1114	1784
д. Куртюганы	267	228	д. Воронина	652	637
д. Малая Чечкина	68	40	д. Гилева	250	291
д. Тарханы	114	119	п. Дорожный	484	484
д. Юртобор	158	132	д. Зайкова	281	271
с. Чечкино	573	538	д. Казарово	1217	1386
Усальское сельское поселение		540	д. Княжева	176	98
с. Усалка	670	540	с. Комарова	182	235
Щетковское сельское поселение	...	1153	д. Копытова	247	211
с. Щетково	677	631	д. Метелева	2199	1690
п. Абаевский	152	138	д. Матмассы	3353	3051
д. Артамонова	14	7	д. Плеханова	520	611
п. Заречный	145	148	п. Рощино	1073	1185
д. Иска	96	64	п. Тарманы	5515	38
д. Комарица	7	3	п. Тараскуль	1363	1373
д. Петропавловка	204	152	с. Утешево	2144	1978
п. Шпалозаводский	53	10	Заводоуковский городской округ		
			с. Бигила	636	579

окончание

	Численность населения			Численность населения	
	2002	2010		2002	2010
с. Боровинка	844	719	с. Першино	545	550
с. Гилево	692	685	д. Плюхина	72	60
с. Горюново	564	479	д. Покровка	80	66
д. Дронова	484	455	д. Пономарева	261	275
п. Зерновой	55	51	п. Речной	290	287
д. Каменка	98	63	с. Сединкино	257	231
д. Карасье	7	8	с. Семеново	173	186
с. Колесниково	1146	1003	с. Сосновка	849	715
д. Комарова	116	109	с. Старая Заимка	702	613
с. Комиссарово	93	53	п. Степной	221	214
п. Комсомольский	845	810	с. Сунгурово	281	269
д. Кошелева	117	109	с. Тумашово	494	411
д. Красная	191	155	п. Тумашовский	67	74
п. Криволукский	8	2	п. Уково	18	12
п. Лебедевка	1640	1446	п. Урожайный	298	304
п. Лесной	300	284	п. Участок 24 км	7	5
с. Марково	175	142	п. Центральный	404	358
п. Мичуринский	526	497	с. Шестаково	477	386
с. Новая Заимка	4229	4142	с. Шиликуль	132	122
д. Новозаимская	192	173	д. Щучье	548	533
с. Новолыбаево	759	925	с. Яковлево	214	199
д. Нижнеингал	211	186	Тобольский городской округ		
п. Озерки	285	254	р.п. Сумкино		3887
с. Падун	1854	1904			

**Группировка муниципальных образований и сельских населенных пунктов
в Ханты-Мансийском автономном округе – Югре по численности населения**

на дату переписи

	2002		2010	
	всего, единиц	в них населения, человек	всего, единиц	в них населения, человек
Число городских округов - всего ¹⁾	13	1061067	13	1147998
в том числе с населением:				
до 49999	6	212942	6	217076
50000-99999	4	216224	4	249083
100000-249999	2	346874	1	123276
250000-499999	1	285027	2	558563
500000 и более	-	-	-	-
Число муниципальных районов - всего ¹⁾	9	371750	9	383975
в том числе с населением:				
до 14999	-	-	-	-
15000-19999	1	17015	1	19362
20000-24999	-	-	-	-
25000-29999	3	55384	1	25757
30000 и более	5	299351	7	338856
Число сельских населенных пунктов - всего	173	130893	165	130893
в том числе с населением:				
0	4	-	3	-
1-10	9	56	10	52
11-999	123	37903	115	38385
1000-2999	29	46552	29	46291
3000 и более	8	46382	8	46165

¹⁾ По муниципально-территориальному устройству на дату переписи 2010г.

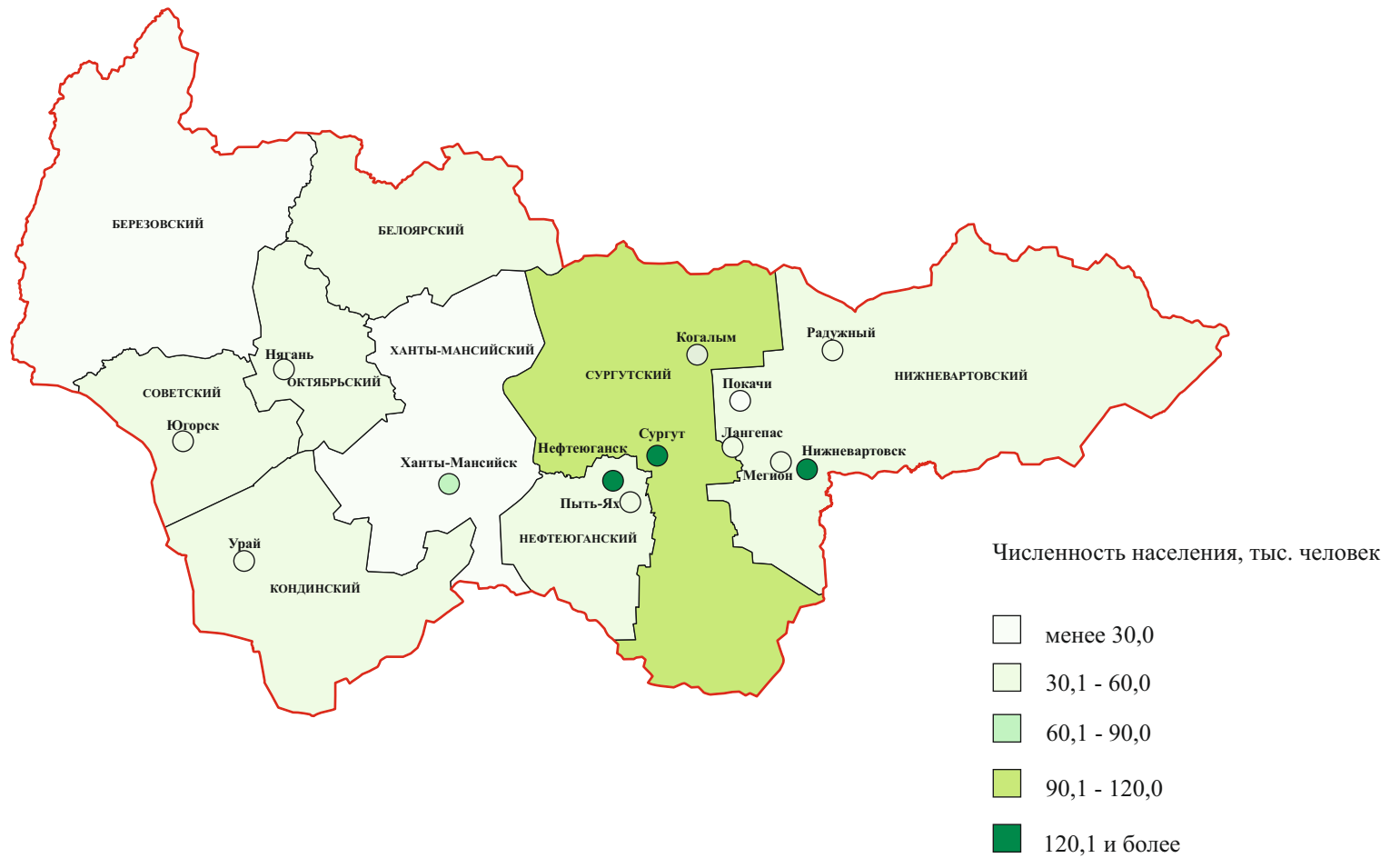
**Размещение населения в городских округах и муниципальных районах
в Ханты-Мансийском автономном округе-Югре,
на дату Всероссийской переписи населения 2010 года**

Городские округа:

- Ханты-Мансийск
- Когалым
- Лангепас
- Мегион
- Нефтеюганск
- Нижневартовск
- Нягань
- Покачи
- Пыть-Ях
- Радужный
- Сургут
- Урай
- Югорск

Муниципальные районы:

- Белоярский
- Березовский
- Кондинский
- Нефтеюганский
- Нижневартовский
- Октябрьский
- Советский
- Сургутский
- Ханты-Мансийский



**Распределение численности населения муниципальных образований
в Ханты-Мансийском автономном округе - Югре по территории**

на дату переписи, человек

	2002			2010		
	все население	в том числе		все население	в том числе	
		городское	сельское		городское	сельское
Ханты-Мансийский автономный округ - Югра	1432817	1301924	130893	1531973	1401080	130893
городские округа:						
г. Ханты-Мансийск	53953	53953		79410	79410	
г. Когалым	55632	55367	265	58348	58192	156
г. Лангепас	37182	37182		41675	41675	
г. Мегион	54029	54029		56422	56422	
г. Нефтеюганск	107830	107830		123276	123276	
г. Нижневартовск	239044	239044		251860	251860	
г. Нягань	57454	57454		54903	54903	
г. Покачи	17017	17017		17053	17053	
г. Пыть-Ях	41813	41813		41453	41453	
г. Радужный	47060	47060		43394	43394	
г. Сургут	285027	285027		306703	306703	
г. Урай	39585	38872	713	39435	39435	
г. Югорск	30285	30285		34066	34066	
муниципальные районы:						
Белоярский	28214	18721	9493	30051	20283	9768
г. Белоярский	18721	18721		20283	20283	
Березовский	27170	16447	10723	25757	16074	9683
р.п. Березово	7085	7085		7291	7291	
р.п. Игрим	9362	9362		8783	8783	
Кондинский	35018	23381	11637	34494	23346	11148
р.п. Кондинское	4086	4086		3617	3617	
р.п. Куминский	2805	2805		3115	3115	

	2002			2010		
	все население	в том числе		все население	в том числе	
		городское	сельское		городское	сельское
р.п. Луговой	1956	1956		1756	1756	
р.п. Междуреченский	10907	10907		11065	11065	
р.п. Мортка	3627	3627		3793	3793	
Нефтеюганский	45354	27540	17814	44809	25589	19220
р.п. Пойковский	27540	27540		25589	25589	
Нижневартовский	33508	25222	8286	35809	27774	8035
р.п. Излучинск	15505	15505		17418	17418	
р.п. Новоаганск	9717	9717		10356	10356	
Октябрьский	29283	12971	16312	32237	16775	15462
р.п. Андра	1974	1974		1834	1834	
р.п. Октябрьское	3857	3857		3601	3601	
р.п. Приобье	7140	7140		7214	7214	
р.п. Талинка				4126	4126	
Советский	44720	41300	3420	48003	44611	3392
г. Советский	23230	23230		26434	26434	
р.п. Агириш	2831	2831		2856	2856	
р.п. Зеленоборск	2209	2209		2381	2381	
р.п. Коммунистический	2638	2638		2423	2423	
р.п. Малиновский	2621	2621		2757	2757	
р.п. Пионерский	5245	5245		5390	5390	
р.п. Таежный	2526	2526		2370	2370	
Сургутский	106624	71409	35215	113453	78786	34667
г. Лянтор	33011	33011		38922	38922	
р.п. Барсово	5600	5600		4991	4991	
р.п. Белый Яр	14392	14392		14581	14581	
р.п. Федоровский	18406	18406		20292	20292	
Ханты-Мансийский	17015		17015	19362		19362

**Территориальная структура численности населения муниципальных образований
в Ханты-Мансийском автономном округе - Югре**

на дату переписи, в процентах к общей численности населения

	2002		2010	
	городское население	сельское население	городское население	сельское население
Ханты-Мансийский автономный округ - Югра	90,9	9,1	91,5	8,5
городские округа:				
г. Ханты-Мансийск	100,0		100,0	
г. Когалым	99,5	0,5	99,7	0,3
г. Лангепас	100,0		100,0	
г. Мегион	100,0		100,0	
г. Нефтеюганск	100,0		100,0	
г. Нижневартовск	100,0		100,0	
г. Нягань	100,0		100,0	
г. Покачи	100,0		100,0	
г. Пыть-Ях	100,0			
г. Радужный	100,0		100,0	
г. Сургут	100,0		100,0	
г. Урай	98,2	1,8	100,0	
г. Югорск	100,0		100,0	
муниципальные районы:				
Белоярский	66,4	33,6	67,5	32,5
г. Белоярский	100,0		100,0	
Березовский	60,5	39,5	62,4	37,6
р.п. Березово	100,0		100,0	
р.п. Игрим	100,0		100,0	
Кондинский	66,8	33,2	67,7	32,3
р.п. Кондинское	100,0		100,0	
р.п. Куминский	100,0		100,0	

	2002		2010	
	городское население	сельское население	городское население	сельское население
р.п. Луговой	100,0		100,0	
р.п. Междуреченский	100,0		100,0	
р.п. Мортка	100,0		100,0	
Нефтеюганский	60,7	39,3	57,1	42,9
р.п. Пойковский	100,0		100,0	
Нижневартовский	75,3	24,7	77,6	22,4
р.п. Излучинск	100,0		100,0	
р.п. Новоаганск	100,0		100,0	
Октябрьский	44,3	55,7	52,0	48,0
р.п. Андра	100,0		100,0	
р.п. Октябрьское	100,0		100,0	
р.п. Приобье	100,0		100,0	
р.п. Талинка			100,0	
Советский	92,4	7,6	92,9	7,1
г. Советский	100,0		100,0	
р.п. Агириш	100,0		100,0	
р.п. Зеленоборск	100,0		100,0	
р.п. Коммунистический	100,0		100,0	
р.п. Малиновский	100,0		100,0	
р.п. Пионерский	100,0		100,0	
р.п. Таежный	100,0		100,0	
Сургутский	67,0	33,0	69,4	30,6
г. Лянтор	100,0		100,0	
р.п. Барсово	100,0		100,0	
р.п. Белый Яр	100,0		100,0	
р.п. Федоровский	100,0		100,0	
Ханты-Мансийский		100,0		100,0

**Распределение численности населения муниципальных образований
в Ханты-Мансийском автономном округе - Югре по полу**

на дату переписи, человек

	2002			2010		
	все население	в том числе		все население	в том числе	
		мужчины	женщины		мужчины	женщины
Ханты-Мансийский автономный округ - Югра	1432817	712599	720218	1531973	751555	780418
городские округа:						
г. Ханты-Мансийск	53953	27239	26714	79410	38148	41262
г. Когалым	55632	27049	28583	58348	29279	29069
г. Лангепас	37182	18987	18195	41675	20993	20682
г. Мегион	54029	26433	27596	56422	27338	29084
г. Нефтеюганск	107830	53184	54646	123276	60826	62450
г. Нижневартовск	239044	117881	121163	251860	122292	129568
г. Нягань	57454	28486	28968	54903	26767	28136
г. Покачи	17017	8577	8440	17053	8366	8687
г. Пыть-Ях	41813	20865	20948	41453	20667	20786
г. Радужный	47060	23558	23502	43394	21263	22131
г. Сургут	285027	139954	145073	306703	147494	159209
г. Урай	39585	19054	20531	39435	18828	20607
г. Югорск	30285	14493	15792	34066	16386	17680
муниципальные районы:						
Белоярский	28214	14467	13747	30051	15287	14764
г. Белоярский	18721	9525	9196	20283	10255	10028
Березовский	27170	13331	13839	25757	12463	13294
р.п. Березово	7085	3308	3777	7291	3325	3966
р.п. Игрим	9362	4536	4826	8783	4230	4553
Кондинский	35018	17072	17946	34494	16536	17958
р.п. Кондинское	4086	1923	2163	3617	1691	1926
р.п. Куминский	2805	1327	1478	3115	1485	1630

	2002			2010		
	все население	в том числе		все население	в том числе	
		мужчины	женщины		мужчины	женщины
р.п. Луговой	1956	972	984	1756	861	895
р.п. Междуреченский	10907	5294	5613	11065	5215	5850
р.п. Мортка	3627	1767	1860	3793	1798	1995
Нефтеюганский	45354	23386	21968	44809	23444	21365
р.п. Пойковский	27540	14196	13344	25589	13143	12446
Нижневартовский	33508	17512	15996	35809	18358	17451
р.п. Излучинск	15505	8101	7404	17418	8923	8495
р.п. Новоаганск	9717	5213	4504	10356	5453	4903
Октябрьский	29283	14322	14961	32237	15825	16412
р.п. Андра	1974	993	981	1834	911	923
р.п. Октябрьское	3857	1792	2065	3601	1696	1905
р.п. Приобье	7140	3423	3717	7214	3485	3729
р.п. Талинка				4126	2057	2069
Советский	44720	21597	23123	48003	23133	24870
г. Советский	23230	11132	12098	26434	12716	13718
р.п. Агириш	2831	1400	1431	2856	1380	1476
р.п. Зеленоборск	2209	1104	1105	2381	1175	1206
р.п. Коммунистический	2638	1305	1333	2423	1157	1266
р.п. Малиновский	2621	1270	1351	2757	1283	1474
р.п. Пионерский	5245	2513	2732	5390	2642	2748
р.п. Таежный	2526	1237	1289	2370	1169	1201
Сургутский	106624	56752	49872	113453	57627	55826
г. Лянтор	33011	17174	15837	38922	19552	19370
р.п. Барсово	5600	3025	2575	4991	2413	2578
р.п. Белый Яр	14392	7078	7314	14581	7402	7179
р.п. Федоровский	18406	9479	8927	20292	10354	9938
Ханты-Мансийский	17015	8400	8615	19362	10235	9127

**Половая структура численности населения муниципальных образований
в Ханты-Мансийском автономном округе - Югре**

на дату переписи, в процентах к общей численности населения

	2002		2010	
	мужчины	женщины	мужчины	женщины
Ханты-Мансийский автономный округ - Югра	49,7	50,3	49,1	50,9
городские округа:				
г. Ханты-Мансийск	50,5	49,5	48,0	52,0
г. Когалым	48,6	51,4	50,2	49,8
г. Лангепас	51,1	48,9	50,4	49,6
г. Мегион	48,9	51,1	48,5	51,5
г. Нефтеюганск	49,3	50,7	49,3	50,7
г. Нижневартовск	49,3	50,7	48,6	51,4
г. Нягань	49,6	50,4	48,8	51,2
г. Покачи	50,4	49,6	49,1	50,9
г. Пыть-Ях	49,9	50,1	49,9	50,1
г. Радужный	50,1	49,9	49,0	51,0
г. Сургут	49,1	50,9	48,1	51,9
г. Урай	48,1	51,9	47,7	52,3
г. Югорск	47,9	52,1	48,1	51,9
муниципальные районы:				
Белоярский	51,3	48,7	50,9	49,1
г. Белоярский	50,9	49,1	50,6	49,4
Березовский	49,1	50,9	48,4	51,6
р.п. Березово	46,7	53,3	45,6	54,4
р.п. Игрим	48,5	51,5	48,2	51,8
Кондинский	48,8	51,2	47,9	52,1
р.п. Кондинское	47,1	52,9	46,8	53,2
р.п. Куминский	47,3	52,7	47,7	52,3
р.п. Луговой	49,7	50,3	49,0	51,0

	2002		2010	
	мужчины	женщины	мужчины	женщины
р.п. Междуреченский	48,5	51,5	47,1	52,9
р.п. Мортка	48,7	51,3	47,4	52,6
Нефтеюганский	51,6	48,4	52,3	47,7
р.п. Пойковский	51,5	48,5	51,4	48,6
Нижевартровский	52,3	47,7	51,3	48,7
р.п. Излучинск	52,2	47,8	51,2	48,8
р.п. Новоаганск	53,6	46,4	52,7	47,3
Октябрьский	48,9	51,1	49,1	50,9
р.п. Андра	50,3	49,7	49,7	50,3
р.п. Октябрьское	46,5	53,5	47,1	52,9
р.п. Приобье	47,9	52,1	48,3	51,7
р.п. Талинка			49,9	50,1
Советский	48,3	51,7	48,2	51,8
г. Советский	47,9	52,1	48,1	51,9
р.п. Агириш	49,5	50,5	48,3	51,7
р.п. Зеленоборск	50,0	50,0	49,3	50,7
р.п. Коммунистический	49,5	50,5	47,8	52,2
р.п. Малиновский	48,5	51,5	46,5	53,5
р.п. Пионерский	47,9	52,1	49,0	51,0
р.п. Таежный	49,0	51,0	49,3	50,7
Сургутский	53,2	46,8	50,8	49,2
г. Лянтор	52,0	48,0	50,2	49,8
р.п. Барсово	54,0	46,0	48,3	51,7
р.п. Белый Яр	49,2	50,8	50,8	49,2
р.п. Федоровский	51,5	48,5	51,0	49,0
Ханты-Мансийский	49,4	50,6	52,9	47,1


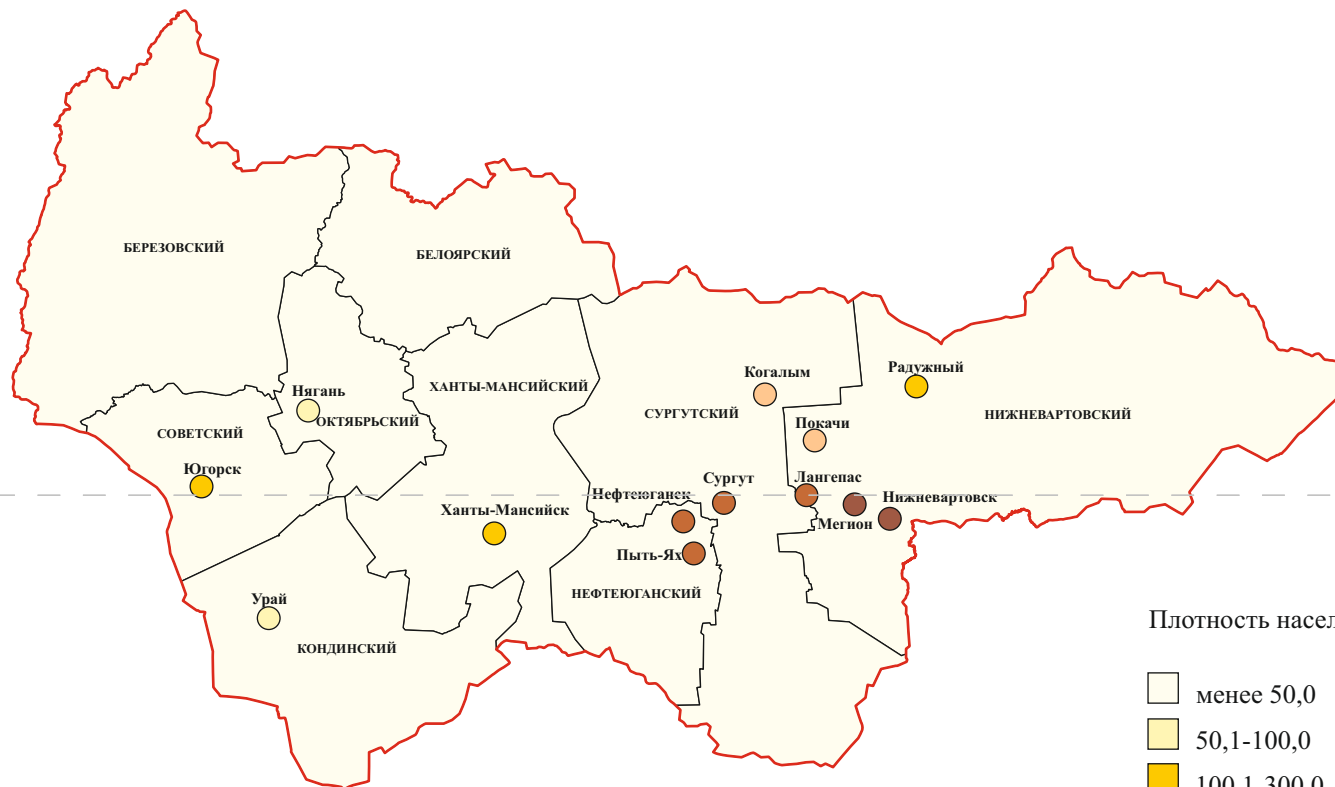
**Плотность населения в городских округах и муниципальных районах
Ханты-Мансийского автономного округа-Югры,
на дату Всероссийской переписи населения 2010 года**

Городские округа:

- Ханты-Мансийск
- Когалым
- Лангепас
- Мегион
- Нефтеюганск
- Нижневартовск
- Нягань
- Покачи
- Пыть-Ях
- Радужный
- Сургут
- Урай
- Югорск

Муниципальные районы:

- Белоярский
- Березовский
- Кондинский
- Нефтеюганский
- Нижневартовский
- Октябрьский
- Советский
- Сургутский
- Ханты-Мансийский



**Группировка муниципальных образований и сельских населенных пунктов
в Ямало-Ненецком автономном округе по численности населения**

на дату переписи

	2002		2010	
	всего, единиц	в них населения, человек	всего, единиц	в них населения, человек
Число городских округов - всего ¹⁾	6	328507	6	341200
в том числе с населением:				
до 49999	4	121289	4	126484
50000-99999	-	-	-	-
100000-249999	2	207218	2	214716
250000-499999	-	-	-	-
500000 и более	-	-	-	-
Число муниципальных районов - всего ¹⁾	7	178499	7	181598
в том числе с населением:				
до 14999	4	45819	3	31015
15000-19999	1	15600	2	32843
20000-24999	-	-	-	-
25000-29999	-	-	-	-
30000 и более	2	117080	2	117740
Число сельских населенных пунктов - всего	102	84180	79	79861
в том числе с населением:				
0	19	-	2	-
1-10	5	28	6	35
11-999	51	13651	48	14752
1000-2999	21	38211	16	30006
3000 и более	6	32290	7	35068

¹⁾ По муниципально-территориальному устройству на дату переписи 2010г.

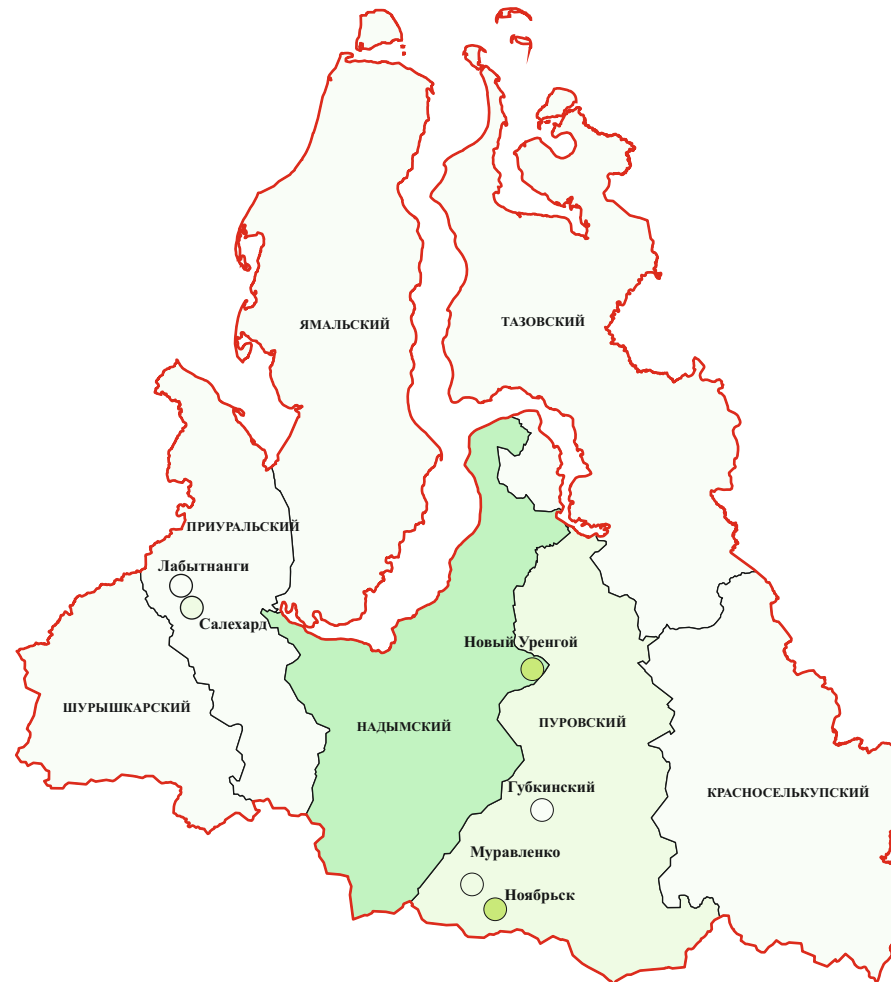
**Размещение населения в городских округах и муниципальных районах
в Ямало-Ненецком автономном округе,
на дату Всероссийской переписи населения 2010 года**

Городские округа:


Салехард
Губкинский
Лабытнанги
Муравленко
Новый Уренгой
Ноябрьск

Муниципальные районы:

Красноселькупский
Надымский
Приуральский
Пуровский
Тазовский
Шурышкарский
Ямальский



Численность населения, тыс. человек



**Распределение численности населения муниципальных образований
в Ямало-Ненецком автономном округе по территории**

на дату переписи, человек

	2002			2010		
	все население	в том числе		все население	в том числе	
		городское	сельское		городское	сельское
Ямало-Ненецкий автономный округ	507006	422826	84180	522798	442944	79854
городские округа:						
г. Салехард	37035	36827	208	42795	42494	301
г. Губкинский	20407	20407		23340	23340	
г. Лабытнанги	35199	34582	617			
г. Муравленко	35926	35926		33401	33401	
г. Новый Уренгой	104269	104269		104144	104144	
г. Ноябрьск	102949	96440	6509	110572	110572	
муниципальные районы:						
Красноселькупский	6384		6384	6205		6205
с. Красноселькуп	4014		4014	4549		4549
Надымский	69413	60564	8849	66491	58392	8099
г. Надым	45943	45943		46550	46550	
р.п. Пангоды	10868	10868		10818	10818	
р.п. Заполярный	995	995		1024	1024	
р.п. Старый Надым	2758	2758				
Приуральский	7680		7680	14996	6414	8582
с. Аксарка	2569		2569	2865		2865
р.п. Харп				6414	6414	
Пуровский	47667	27846	19821	51249	30442	20807
г. Тарко-Сале	18517	18517		20372	20372	
р.п. Уренгой	9329	9329		10070	10070	
Тазовский	15600	5965	9635	16541	6797	9744
р.п. Тазовский	5965	5965		6797	6797	
Шурышкарский	9559		9559	9814		9814
с. Мужы	3200		3200	3610		3610
Ямальский	14918		14918	16302		16302
с. Яр-Сале	4872		4872	6493		6493

**Территориальная структура численности населения муниципальных образований
в Ямало-Ненецком автономном округе**

на дату переписи, в процентах к общей численности населения

	2002		2010	
	городское население	сельское население	городское население	сельское население
Ямало-Ненецкий автономный округ	83,4	16,6	84,7	15,3
городские округа:				
г. Салехард	99,4	0,6	99,3	0,7
г. Губкинский	100,0		100,0	
г. Лабытнанги	98,2	1,8	100,0	
г. Муравленко	100,0		100,0	
г. Новый Уренгой	100,0		100,0	
г. Ноябрьск	93,7	6,3	100,0	
муниципальные районы:				
Красноселькупский		100,0		100,0
с. Красноселькуп		100,0		100,0
Надымский	87,3	12,7	87,8	12,2
г. Надым	100,0		100,0	
р.п. Пангоды	100,0		100,0	
р.п. Заполярный	100,0		100,0	
р.п. Старый Надым	100,0			
Приуральский		100,0	42,8	57,2
с. Аксарка		100,0		100,0
р.п. Харп			100,0	
Пуровский	58,4	41,6	59,4	40,6
г. Тарко-Сале	100,0		100,0	
р.п. Уренгой	100,0		100,0	
Тазовский	38,2	61,8	41,1	58,9
р.п. Тазовский	100,0		100,0	
Шурышкарский		100,0		100,0
с. Мужы		100,0		100,0
Ямальский		100,0		100,0
с. Яр-Сале		100,0		100,0

**Распределение численности населения муниципальных образований
в Ямало-Ненецком автономном округе по полу**

	на дату переписи, человек					
	2002			2010		
	все население	в том числе		все население	в том числе	
мужчины		женщины	мужчины		женщины	
Ямало-Ненецкий автономный округ	507006	254873	252133	522798	259227	263571
городские округа:						
г. Салехард	37035	17738	19297	42795	20081	22714
г. Губкинский	20407	10043	10364	23340	11527	11813
г. Лабытнанги	35199	19037	16162	26948	13952	12996
г. Муравленко	35926	18322	17604	33401	16686	16715
г. Новый Уренгой	104269	52497	51772	104144	51253	52891
г. Ноябрьск	102949	51004	51945	110572	54588	55984
муниципальные районы:						
Красноселькупский	6384	3243	3141	6205	3083	3122
с. Красноселькуп	4014	2020	1994	4549	2300	2249
Надымский	69413	34453	34960	66491	32525	33966
г. Надым	45943	22389	23554	46550	22505	24045
р.п. Пангоды	10868	5494	5374	10818	5374	5444
р.п. Заполярный	995	501	494	1024	533	491
р.п. Старый Надым	2758	1476	1282			
Приуральский	7680	3771	3909	14996	8281	6715
с. Аксарка	2569	1218	1351	2865	1391	1474
р.п. Харп				6414	4043	2371
Пуровский	47667	24952	22715	51249	26280	24969
г. Тарко-Сале	18517	9540	8977	20372	10220	10152
р.п. Уренгой	9329	5022	4307	10070	5150	4920
Тазовский	15600	7726	7874	16541	8109	8432
р.п. Тазовский	5965	2862	3103	6797	3218	3579
Шурышкарский	9559	4744	4815	9814	4861	4953
с. Мужи	3200	1525	1675	3610	1728	1882
Ямальский	14918	7343	7575	16302	8001	8301
с. Яр-Сале	4872	2291	2581	6493	3122	3371

**Половая структура численности населения муниципальных образований
в Ямало-Ненецком автономном округе**

на дату переписи, в процентах к общей численности населения

	2002		2010	
	мужчины	женщины	мужчины	женщины
Ямало-Ненецкий автономный округ	50,3	49,7	49,6	50,4
городские округа:				
г. Салехард	47,9	52,1	46,9	53,1
г. Губкинский	49,2	50,8	49,4	50,6
г. Лабытнанги	54,1	45,9	51,8	48,2
г. Муравленко	51,0	49,0	50,0	50,0
г. Новый Уренгой	50,3	49,7	49,2	50,8
г. Ноябрьск	49,5	50,5	49,4	50,6
муниципальные районы:				
Красноселькупский	50,8	49,2	49,7	50,3
с. Красноселькуп	50,3	49,7	50,6	49,4
Надымский	49,6	50,4	48,9	51,1
г. Надым	48,7	51,3	48,3	51,7
р.п. Пангоды	50,6	49,4	49,7	50,3
р.п. Заполярный	50,4	49,6	52,1	47,9
р.п. Старый Надым	53,5	46,5		
Приуральский	49,1	50,9	55,2	44,8
с. Аксарка	47,4	52,6	48,6	51,4
р.п. Харп			63,0	37,0
Пуровский	52,3	47,7	51,3	48,7
г. Тарко-Сале	51,5	48,5	50,2	49,8
р.п. Уренгой	53,8	46,2	51,1	48,9
Тазовский	49,5	50,5	49,0	51,0
р.п. Тазовский	48,0	52,0	47,3	52,7
Шурышкарский	49,6	50,4	49,5	50,5
с. Мужы	47,7	52,3	47,9	52,1
Ямальский	49,2	50,8	49,1	50,9
с. Яр-Сале	47,0	53,0	48,1	51,9

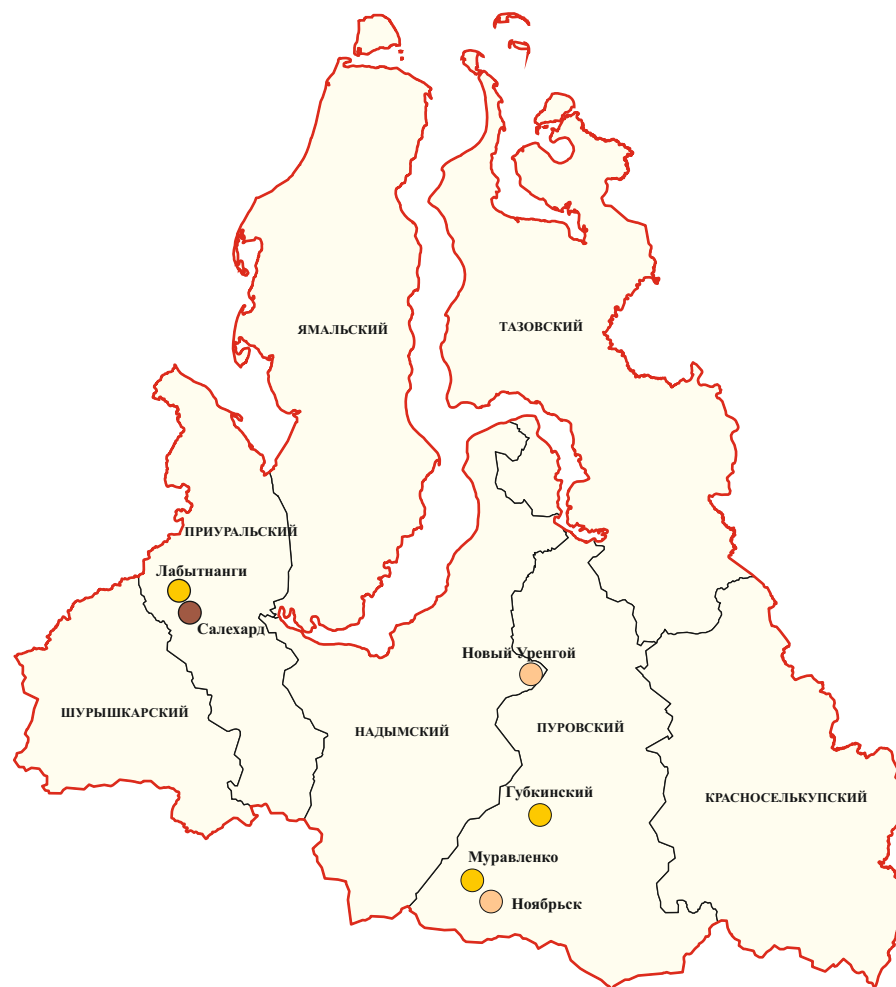
**Плотность населения в городских округах и муниципальных районах
Ямало-Ненецкого автономного округа,
на дату Всероссийской переписи населения 2010 года**

Городские округа:

Салехард
Губкинский
Лабытнанги
Муравленко
Новый Уренгой
Ноябрьск

Муниципальные районы:

Красноселькупский
Надымский
Приуральский
Пуровский
Тазовский
Шурышкарский
Ямальский



Плотность населения, человек/км²



МЕТОДОЛОГИЧЕСКИЕ ПОЯСНЕНИЯ

Перепись населения – сбор сведений о лицах, находящихся на определенную дату на территории Российской Федерации, проводится на всей территории Российской Федерации в соответствии с официальной статистической методологией в целях формирования официальной статистической информации о демографических процессах.

Основные принципы переписи населения:

- всеобщность охвата населения;
- наличие правовой основы для проведения;
- добровольность участия населения;
- непосредственное получение сведений от населения путем опроса конкретных людей;
- самоопределение, т.е. сведения получают со слов людей (без подтверждения документами);
- конфиденциальность сведений, полученных в ходе переписи;
- программа переписи населения должна соответствовать международным стандартам, обеспечивать преимущество демографических расчетов, не противоречить российскому законодательству;
- достоверность результатов переписи населения.

Дата переписи – момент времени (год, месяц, день и час), на который осуществляется сбор сведений о населении и его учет. Дата Всероссийской переписи населения 2010 года определена по состоянию на 0 часов 14 октября, дата Всероссийской переписи населения 2002 года – 0 часов 9 октября.

Постоянное население - лица, постоянно проживающие на данной территории, включая временно отсутствующих на момент переписи.

Плотность населения – соотношение численности населения, постоянно проживающего на данной территории к ее общей площади, человек на квадратный километр.

Распределение численности населения по территории – распределение населения на городское и сельское, выраженное в человеках. К городскому населению относятся лица, проживающие в городских округах и городских поселениях, к сельскому населению – лица, проживающие в сельских населенных пунктах.

Территориальная структура численности населения – распределение населения на городское и сельское, выраженное в процентах к общей численности населения.

Распределение численности населения по полу – распределение общей численности населения на мужское (мужчин) и женское (женщин), выраженное в человеках.

Половая структура численности населения – распределение общей численности населения на мужское (мужчин) и женское (женщин), выраженное в процентах к общей численности населения.

Предварительные итоги
Всероссийской переписи населения 2010 года
в Тюменской области

Аналитический материал

18056

Ответственные за выпуск
Т.Б. Ивашкина, Т.И. Куренкова
Компьютерная верстка *Т.И. Куренкова*
Дизайн обложки *Н.П. Байбус*

Тел.: (3452) 46-31-04

Подписано в печать 10. 06. 2011.
Формат 60x84/8. Гарнитура "Times".
Усл. печ. л. 4,38. Уч.-изд. л. 0,96.
Тираж 45 экз. Заказ № 180.

Территориальный орган Федеральной службы
государственной статистики по Тюменской области,
625000, г.Тюмень, Ленина, 76



**Итоги Всероссийской переписи населения 2010 года
издаются в 10 частях:**

- Часть I.** Численность населения и его размещение в Тюменской области
- Часть II.** Возрастно-половой состав населения в Тюменской области
- Часть III.** Национальный состав населения в Тюменской области
- Часть IV.** Образовательный уровень населения в Тюменской области
- Часть V.** Источники средств к существованию населения в Тюменской области
- Часть VI.** Число и состав домохозяйств в Тюменской области
- Часть VII.** Занятость населения в Тюменской области
- Часть VIII.** Продолжительность проживания населения в Тюменской области
- Часть IX.** Жилищные условия населения в Тюменской области
- Часть X.** Состояние в браке. Рождаемость населения в Тюменской области

625000, г. Тюмень, ул. Ленина 76, каб. 4
тел.: (3452) 46-90-74, 46-58-85
факс: (3452) 46-50-68
e-mail: ru@tumstat.ru
<http://www.tumstat.gks.ru>